



土砂災害警戒区域・特別警戒区域図(急傾斜地の崩壊) 上本郷地区



箇所番号	I-031K2104	 著しい危害のおそれのある土地の区域
箇所名	上本郷13	
所在地	松戸市上本郷、新作	 危害のおそれのある土地の区域

北松戸三丁目

上本郷
普見戸



普見戸

上本郷

0 20 40 80 m

19.9



箇所番号	I-031K2104		著しい危害のおそれのある土地の区域
箇所名	上本郷13		
所在地	松戸市上本郷、新作		危害のおそれのある土地の区域

