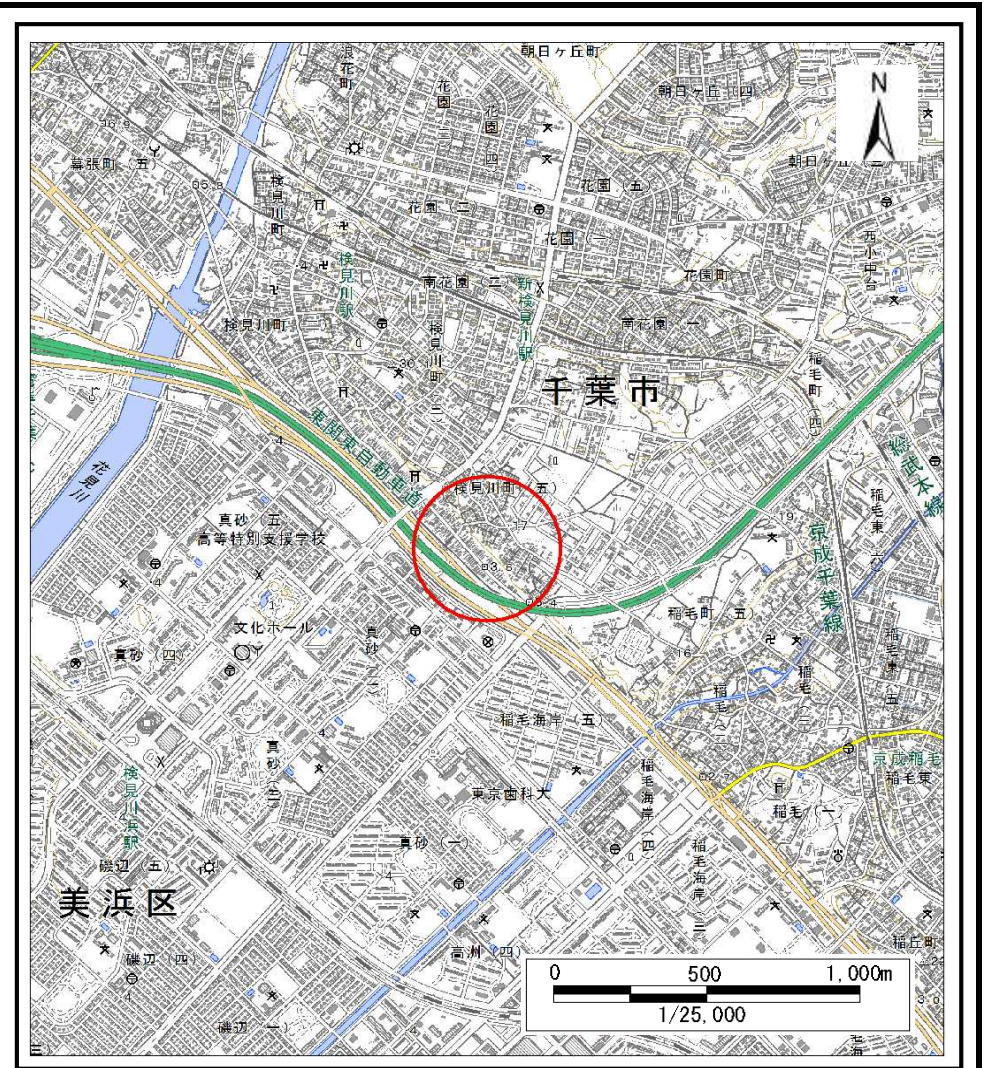


土砂災害警戒区域等の指定の告示に係る図書(様式1)



(1/200,000)

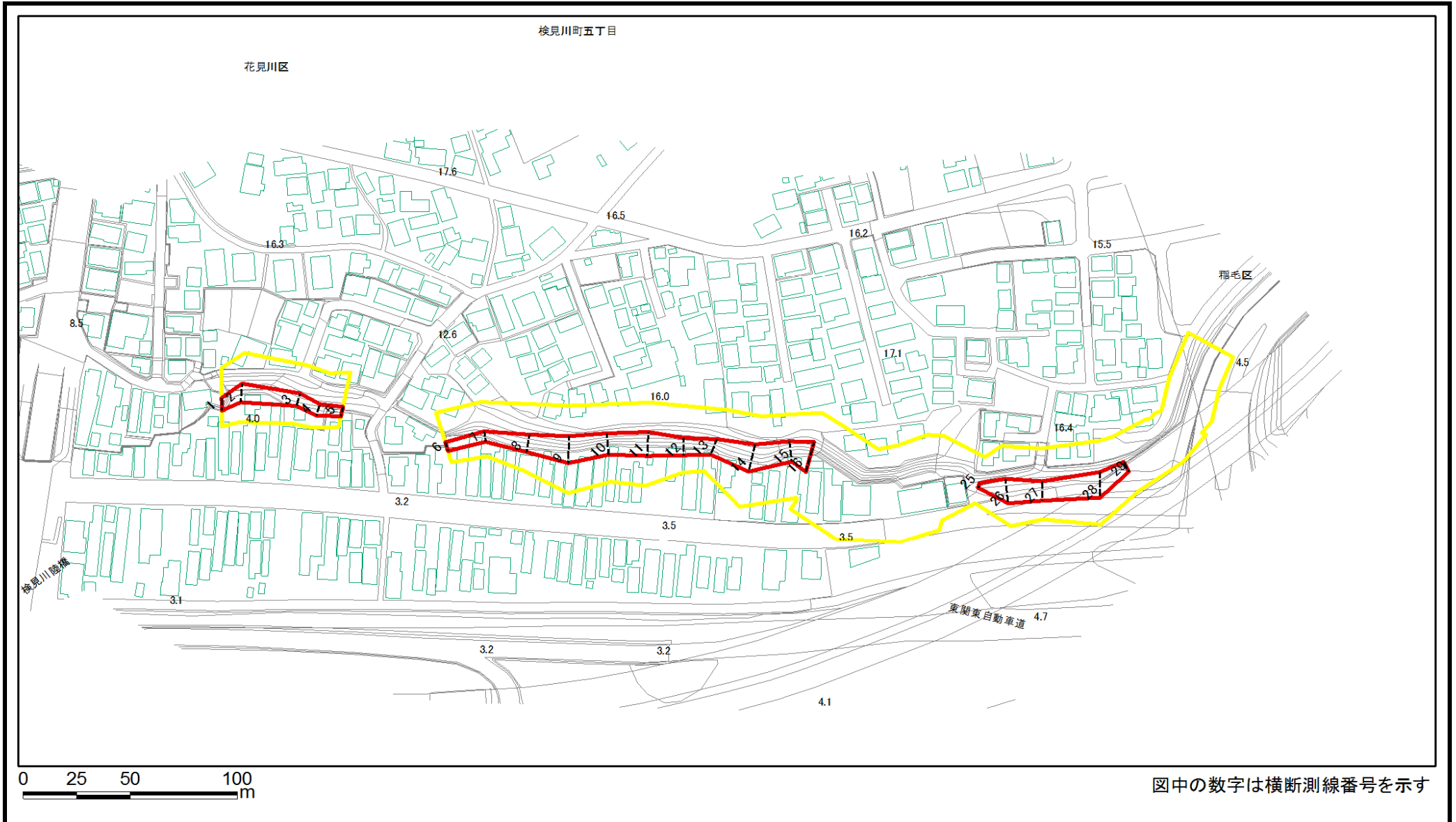


(1/25,000)

様式1(急) 土砂災害警戒区域・土砂災害特別警戒区域 位置図	自然現象の種類	急傾斜地の崩壊
	箇所番号	I-0008
	箇所名	検見川町1
	所在地	千葉市花見川区検見川町5丁目

この地図は、国土地理院長の承認を得て、同院発行の電子地形図25000及び電子地形図20万を複製したものである。(承認番号 平28情複、第521号)

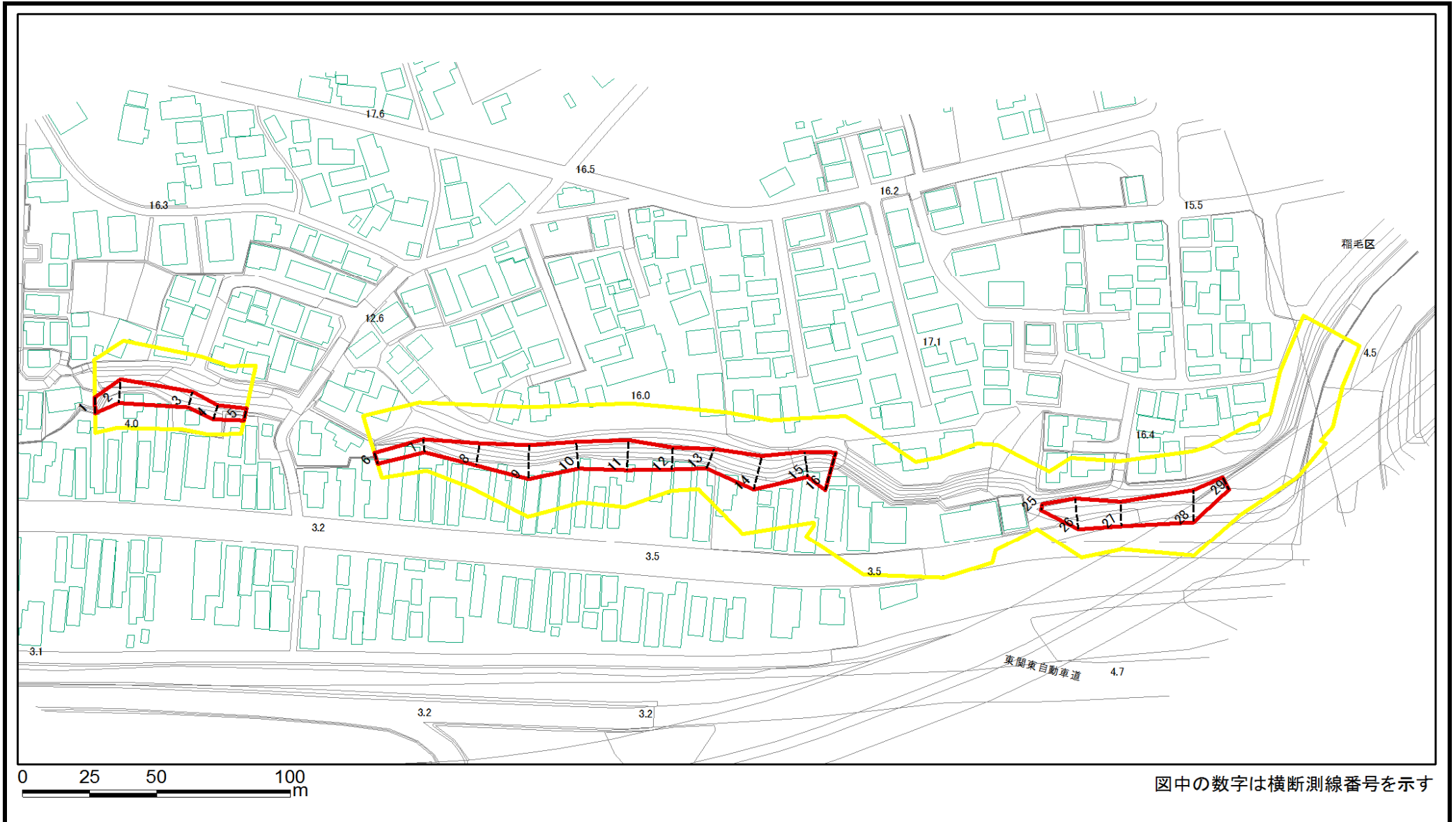
土砂災害警戒区域等の指定の告示に係る図書(様式2)



図中の数字は横断測線番号を示す

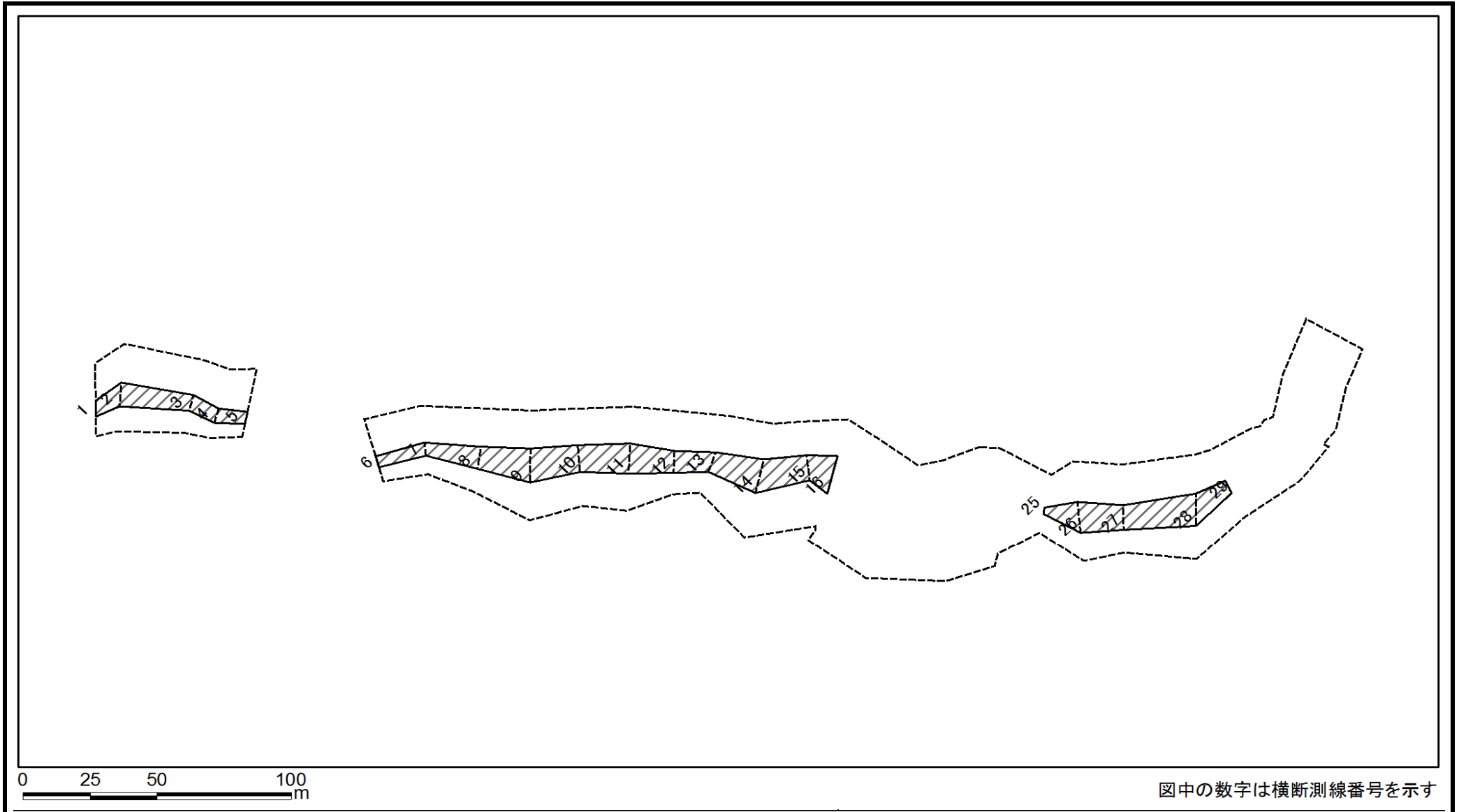
様式2(急) 土砂災害警戒区域・土砂災害特別警戒区域 区域図	土砂災害防止法施行令第二条の基準に該当する区域		縮尺 1:2,500	自然現象の種類	急傾斜地の崩壊	箇所番号	I-0008
	土砂災害防止法施行令第三条の基準に該当する区域	土石等の(移動)高さが1m以下の場合、 土石等の堆積の高さが3mを超える区域 それ以外の区域		告示番号	千葉県告示第158号 千葉県告示第159号	箇所名	検見川町1
				告示年月日	令和2年3月24日	所在地	千葉市花見川区検見川町5丁目

土砂災害警戒区域等の指定の告示に係る図書(様式2)参考図



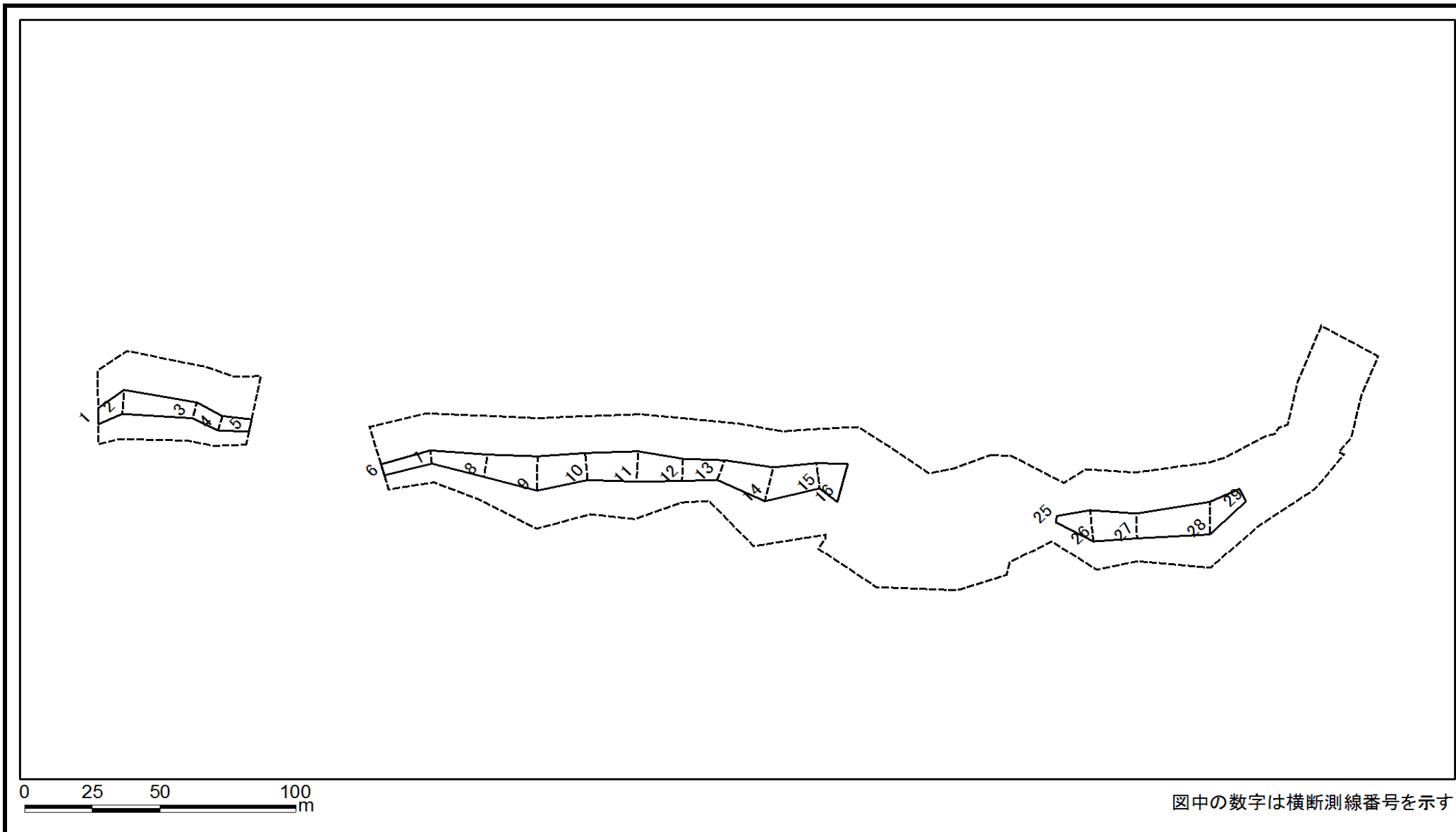
様式2(急) 土砂災害警戒区域・土砂災害特別警戒区域 区域図(参考図)	土砂災害防止法施行令第二条の基準に該当する区域		縮尺 1:2,000	自然現象の種類 急傾斜地の崩壊	箇所番号 I-0008
	土砂災害防止法施行令第三条の基準に該当する区域			告示番号 千葉県告示第158号 千葉県告示第159号	箇所名 検見川町1
				告示年月日 令和2年3月24日	所在地 千葉市花見川区検見川町5丁目

土砂災害警戒区域等の指定の告示に係る図書(様式2-1)



様式2-1(急) 土砂災害特別警戒区域の区域区分図 (急傾斜地の崩壊に伴う土石などの移動により 建築物の地上部に作用すると想定される力)	土砂災害防止法施行令第二条の基準に該当する区域		縮尺 1:2,000	自然現象の種類	急傾斜地の崩壊	箇所番号	I-0008
	土砂災害防止法施行令第三条の基準に該当する区域			告示番号	千葉県告示第158号 千葉県告示第159号	箇所名	検見川町1
	それ以外の区域			告示年月日	令和2年3月24日	所在地	千葉市花見川区検見川町5丁目

土砂災害警戒区域等の指定の告示に係る図書(様式2-2)



図中の数字は横断測線番号を示す

様式2-2(急) 土砂災害特別警戒区域の区域区分図 (急傾斜地の崩壊に伴う土石などの堆積により 建築物の地上部に作用すると想定される力)	土砂災害防止法施行令第二条の基準に該当する区域			自然現象 の種類 急傾斜地の崩壊	告示番号 千葉県告示第158号 千葉県告示第159号	箇所番号	I-0008		
	土砂災害防止法施行令第三条の基準に該当する区域	土石等の堆積の高さが3mを超える区域				告示年月日	令和2年3月24日	箇所名	検見川町1
		それ以外の区域				縮尺	1:2,000	所在地	千葉市花見川区検見川町5丁目

土砂災害警戒区域等の指定の告示に係る図書(様式3)

横断測線の区間	土石等の移動により建築物の地上部に作用すると想定される力				土石等の堆積により建築物の地上部に作用すると想定される力				横断測線の区間	土石等の移動により建築物の地上部に作用すると想定される力				土石等の堆積により建築物の地上部に作用すると想定される力			
	土石等の(移動)高さが1m以下の場合、土石等の移動による力が100kN/m ² を超える区域		それ以外の区域		土石等の堆積の高さが3mを超える区域		それ以外の区域			土石等の(移動)高さが1m以下の場合、土石等の移動による力が100kN/m ² を超える区域		それ以外の区域		土石等の堆積の高さが3mを超える区域		それ以外の区域	
	力の大きさのうち最大のもの (kN/m ²)	土石等の高さ (m)	力の大きさのうち最大のもの (kN/m ²)	土石等の高さ (m)	力の大きさのうち最大のもの (kN/m ²)	土石等の高さ (m)	力の大きさのうち最大のもの (kN/m ²)	土石等の高さ (m)		力の大きさのうち最大のもの (kN/m ²)	土石等の高さ (m)	力の大きさのうち最大のもの (kN/m ²)	土石等の高さ (m)	力の大きさのうち最大のもの (kN/m ²)	土石等の高さ (m)	力の大きさのうち最大のもの (kN/m ²)	土石等の高さ (m)
1 ~ 2	-	-	77.57	1.00	-	-	10.77	2.01	28 ~ 29	-	-	92.46	1.00	-	-	13.04	2.44
2 ~ 3	-	-	77.57	1.00	-	-	11.26	2.10	30 ~ 31	-	-	-	-	-	-	-	-
3 ~ 4	-	-	63.02	1.00	-	-	11.26	2.10	31 ~ 32	-	-	-	-	-	-	-	-
4 ~ 5	-	-	63.02	1.00	-	-	9.77	1.82	32 ~ 33	-	-	-	-	-	-	-	-
6 ~ 7	-	-	55.33	1.00	-	-	10.99	2.05	34 ~ 35	-	-	-	-	-	-	-	-
7 ~ 8	-	-	74.84	1.00	-	-	10.99	2.05	35 ~ 36	-	-	-	-	-	-	-	-
8 ~ 9	-	-	94.07	1.00	-	-	13.41	2.51	36 ~ 37	-	-	-	-	-	-	-	-
9 ~ 10	-	-	94.07	1.00	-	-	13.41	2.51									
10 ~ 11	-	-	85.93	1.00	-	-	14.02	2.62									
11 ~ 12	-	-	85.93	1.00	-	-	14.02	2.62									
12 ~ 13	-	-	75.51	1.00	-	-	10.27	1.92									
13 ~ 14	-	-	92.72	1.00	-	-	14.22	2.66									
14 ~ 15	-	-	92.72	1.00	-	-	15.86	2.96									
15 ~ 16	-	-	100.00	1.00	-	-	15.86	2.96									
17 ~ 18	-	-	-	-	-	-	-	-									
18 ~ 19	-	-	-	-	-	-	-	-									
19 ~ 20	-	-	-	-	-	-	-	-									
20 ~ 21	-	-	-	-	-	-	-	-									
21 ~ 22	-	-	-	-	-	-	-	-									
22 ~ 23	-	-	-	-	-	-	-	-									
23 ~ 24	-	-	-	-	-	-	-	-									
24 ~ 25	-	-	90.65	1.00	-	-	12.94	2.42									
25 ~ 26	-	-	90.65	1.00	-	-	9.71	1.81									
26 ~ 27	-	-	92.46	1.00	-	-	13.04	2.44									
27 ~ 28	-	-	-	-	-	-	-	-									

様式3(急) 建築物の構造の規制に必要な衝撃に関する事項	自然現象の種類	急傾斜地の崩壊	箇所番号	I-0008
	告示番号	千葉県告示第158号 千葉県告示第159号	箇所名	検見川町1
	告示年月日	令和2年3月24日	所在地	千葉市花見川区検見川町5丁目