

急傾斜地の崩壊区域調査

様式5-4 危害のおそれのある土地等の座標位置図

調査年度

令和5年度

急傾斜地の位置

箇所番号

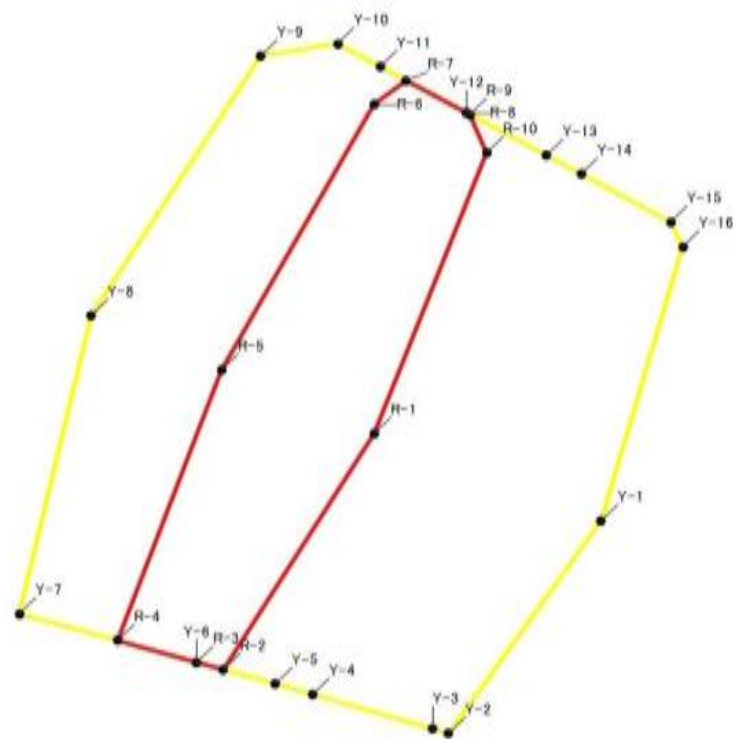
I-052K2018(-1)

箇所名

山梨3

所在地

四街道市山梨



凡例

- 危害のおそれのある土地等の端点
- 危害のおそれのある土地の区域
- 著しい危害のおそれのある土地の区域
- Y-1 危害のおそれのある土地の端点 地点記号
- R-1 著しい危害のおそれのある土地の端点 地点記号

急傾斜地の崩壊区域調書

様式5-4 危害のおそれのある土地等の座標位置図

調査年度

令和5年度

急傾斜地の位置

箇所番号

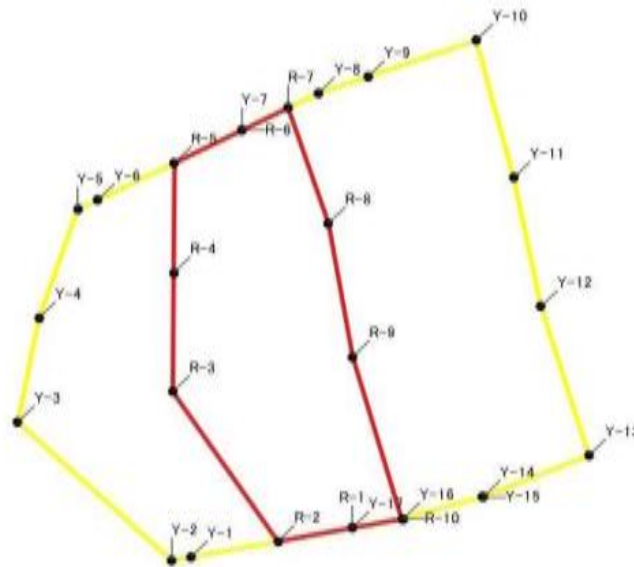
I-052K2018(-2)

箇所名

山梨3

所在地

四街道市山梨



凡例

- 危害のおそれのある土地等の端点
- 危害のおそれのある土地の区域
- 著しい危害のおそれのある土地の区域
- Y-1 危害のおそれのある土地の端点 地点記号
- R-1 著しい危害のおそれのある土地の端点 地点記号

急傾斜地の崩壊区域調査

様式5-4 危害のおそれのある土地等の座標位置図

調査年度

令和5年度

急傾斜地の位置

箇所番号

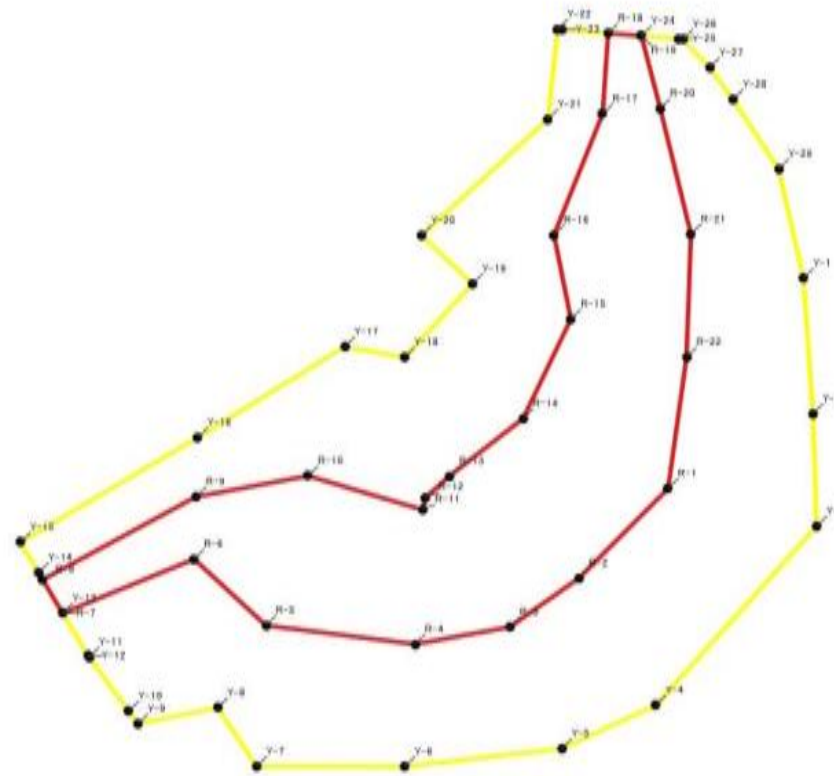
I-052K2018(-3)

箇所名

山梨3

所在地

四街道市山梨



凡例

- 危害のおそれのある土地等の端点
- 危害のおそれのある土地の区域
- 著しい危害のおそれのある土地の区域
- Y-1 危害のおそれのある土地の端点 地点記号
- R-1 著しい危害のおそれのある土地の端点 地点記号

急傾斜地の崩壊区域調書

様式5-5 危害のおそれのある土地等の座標一覧

調査年度 令和5年度

急傾斜地の位置	箇所番号	I-052K2018(-3)	箇所名	山梨3	所在地	四街道市山梨					
危害のおそれのある土地の座標				著しい危害のおそれのある土地の座標							
地点記号	X(m)	Y(m)	地点記号	X(m)	Y(m)	地点記号	X(m)	Y(m)	地点記号	X(m)	Y(m)
Y-1	-36003.82	32924.57	Y-29	-35990.53	32921.61	R-1	-36029.45	32908.47			
Y-2	-36020.32	32925.69				R-2	-36040.36	32897.88			
Y-3	-36034.04	32926.14				R-3	-36046.33	32889.64			
Y-4	-36055.85	32907.02				R-4	-36048.42	32878.37			
Y-5	-36061.13	32895.83				R-5	-36046.13	32860.65			
Y-6	-36063.33	32877.18				R-6	-36038.05	32852.11			
Y-7	-36063.31	32859.55				R-7	-36044.64	32836.48			
Y-8	-36056.16	32854.90				R-8	-36040.56	32834.10			
Y-9	-36058.12	32845.43				R-9	-36030.45	32852.34			
Y-10	-36056.57	32844.32				R-10	-36027.91	32865.68			
Y-11	-36049.99	32839.61				R-11	-36032.02	32879.23			
Y-12	-36049.82	32839.49				R-12	-36030.54	32879.65			
Y-13	-36044.64	32836.48				R-13	-36027.95	32882.45			
Y-14	-36039.70	32833.61				R-14	-36020.92	32891.23			
Y-15	-36036.00	32831.45				R-15	-36008.81	32896.91			
Y-16	-36023.22	32852.55				R-16	-35998.56	32894.90			
Y-17	-36012.17	32870.02				R-17	-35983.80	32900.69			
Y-18	-36013.45	32877.15				R-18	-35973.97	32901.34			
Y-19	-36004.51	32885.21				R-19	-35974.30	32905.30			
Y-20	-35998.61	32879.14				R-20	-35983.13	32907.53			
Y-21	-35984.43	32894.20				R-21	-35998.46	32911.19			
Y-22	-35973.47	32895.34				R-22	-36013.45	32910.66			
Y-23	-35973.52	32895.86									
Y-24	-35974.30	32905.30									
Y-25	-35974.66	32909.69									
Y-26	-35974.71	32910.22									
Y-27	-35978.16	32913.40									
Y-28	-35982.02	32916.20									

平面直角座標系: 第Ⅸ系(測地成果2011)