

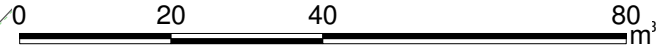
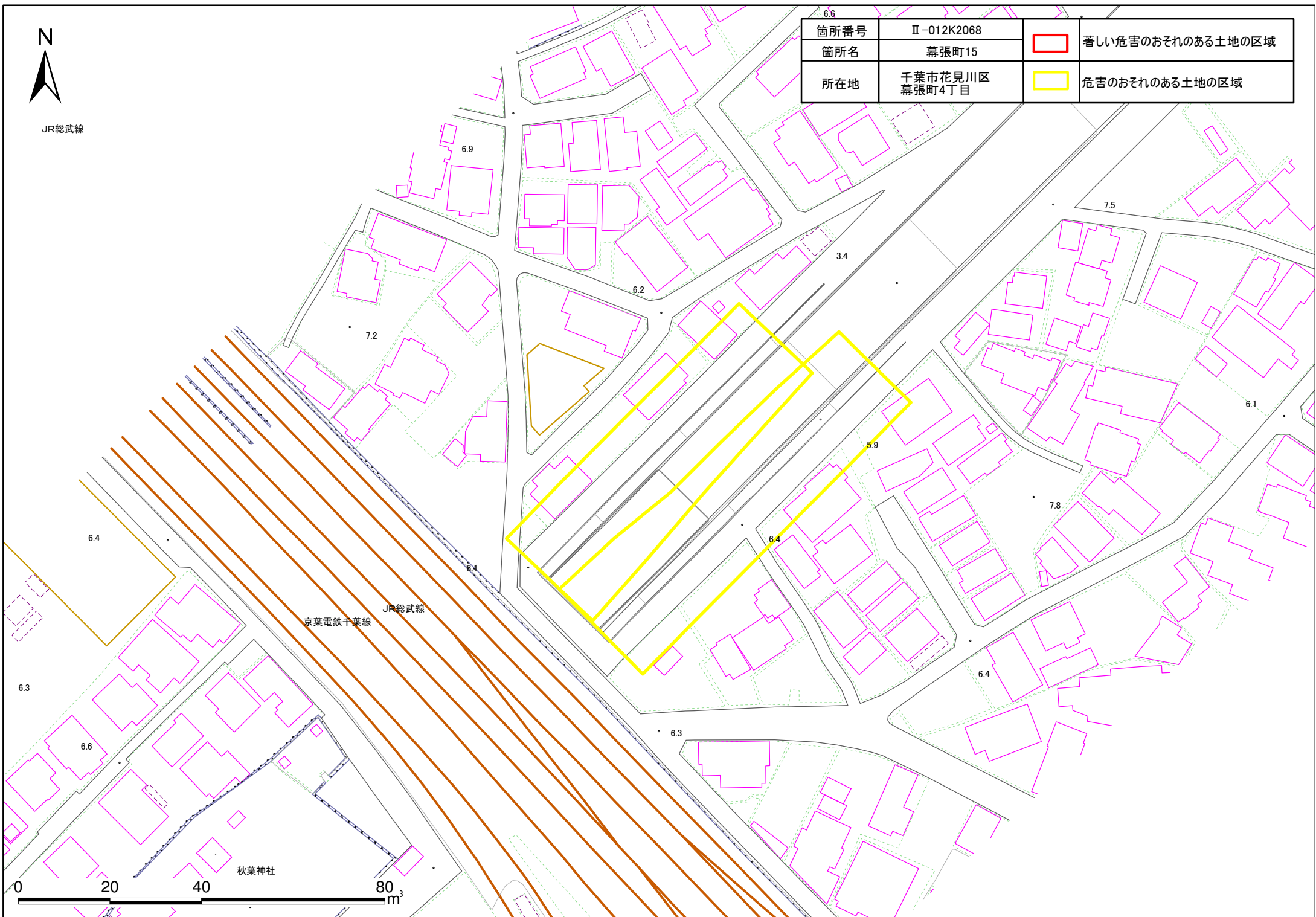




JR総武線

箇所番号	II-012K2068		著しい危害のおそれのある土地の区域
箇所名	幕張町15		
所在地	千葉県花見川区 幕張町4丁目		危害のおそれのある土地の区域



土砂災害警戒区域・特別警戒区域図(急傾斜地の崩壊) 幕張町15



JR総武線

箇所番号	II-012K2068		著しい危害のおそれのある土地の区域
箇所名	幕張町15		
所在地	千葉市花見川区 幕張町4丁目		危害のおそれのある土地の区域

