





| | | | |
|------|------------|---|-------------------|
| 箇所番号 | I-133K2046 |  | 著しい危害のおそれのある土地の区域 |
| 箇所名 | 加茂26 |  | 危害のおそれのある土地の区域 |
| 所在地 | 南房総市加茂 | | |



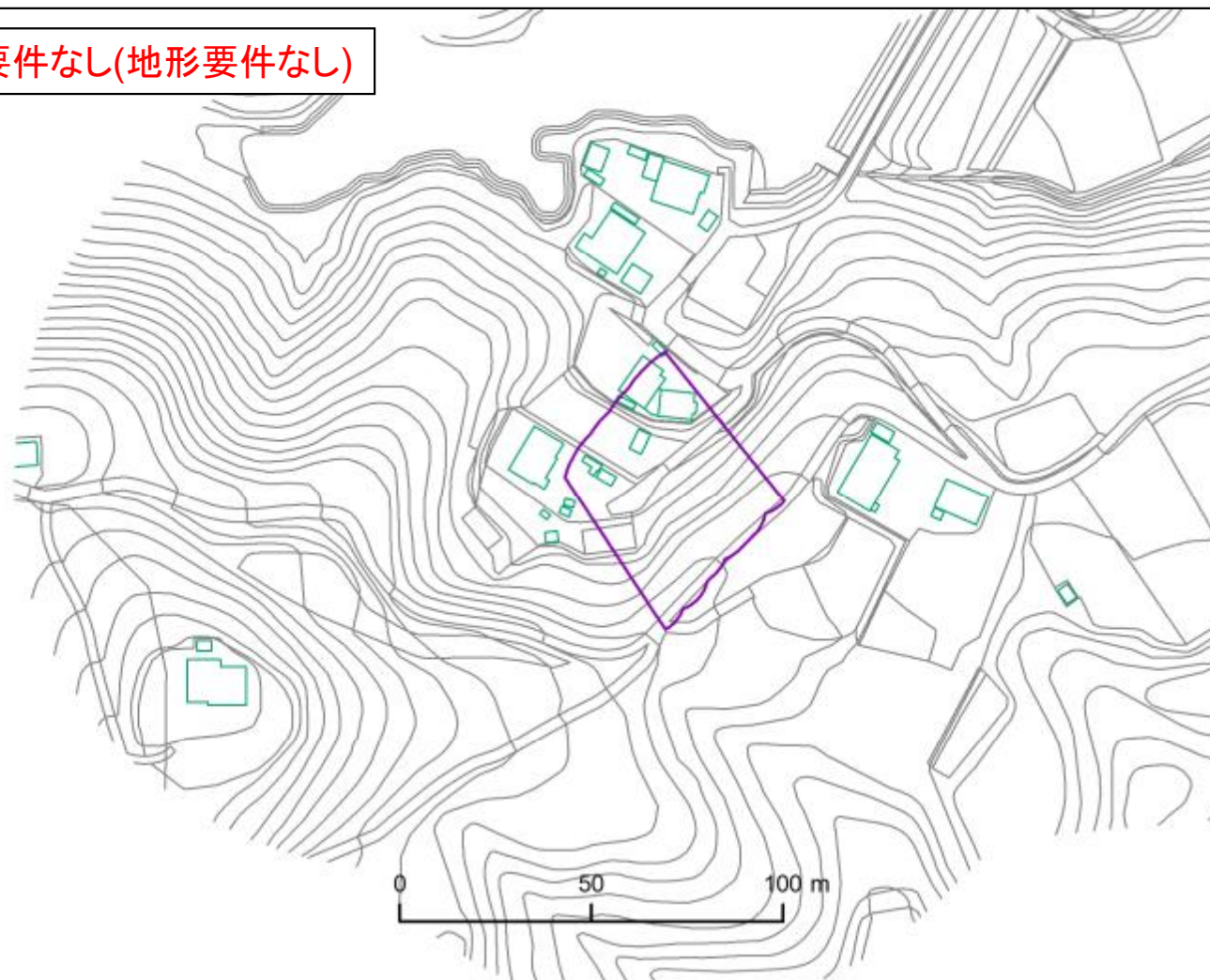
土砂災害警戒区域・特別警戒区域図(急傾斜地の崩壊)

| 土砂災害警戒区域・特別警戒区域図 | |
|-----------------------------------|---|
| 図面凡例 | |
| 土砂災害特別警戒区域 (著しい危害のおそれのある土地の区域) |  |
| 土砂災害警戒区域 (危害のおそれのある土地の区域) |  |



| | | |
|------|-------------|----------|
| 箇所番号 | I -133K2046 | 基礎調査実施箇所 |
| 箇所名 | 加茂 | |
| 所在地 | 南房総市加茂 | |

指定要件なし(地形要件なし)



土砂災害警戒区域・特別警戒区域図(急傾斜地の崩壊)

土砂災害警戒区域・特別警戒区域図

図面凡例

基礎調査実施箇所



指定要件なし(地形要件なし)

