





# 土砂災害警戒区域・特別警戒区域図（急傾斜地の崩壊）



箇所番号	Ⅱ-151K2136		著しい危害のおそれのある土地の区域
箇所名	迎田18		危害のおそれのある土地の区域
所在地	市原市迎田		



箇所番号	Ⅱ-151K2136		著しい危害のおそれのある土地の区域
箇所名	迎田18		危害のおそれのある土地の区域
所在地	市原市迎田		

