
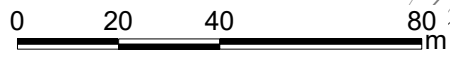
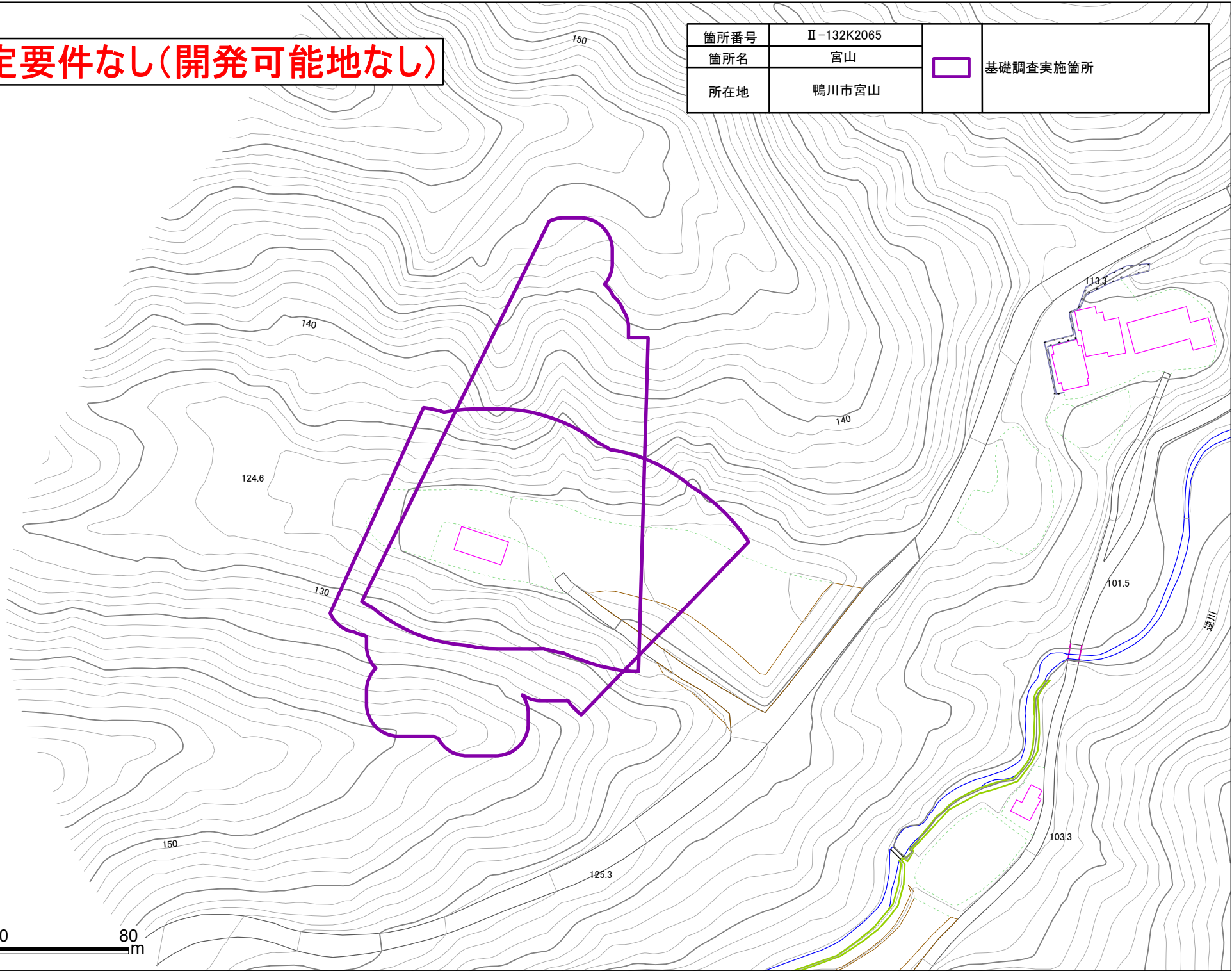




指定要件なし(開発可能地なし)

箇所番号	Ⅱ-132K2065		基礎調査実施箇所
箇所名	宮山		
所在地	鴨川市宮山		



土砂災害警戒区域・特別警戒区域図(急傾斜地の崩壊) 宮山地区



指定要件なし(開発可能地なし)

箇所番号	Ⅱ-132K2065		基礎調査実施箇所
箇所名	宮山		
所在地	鴨川市宮山		

