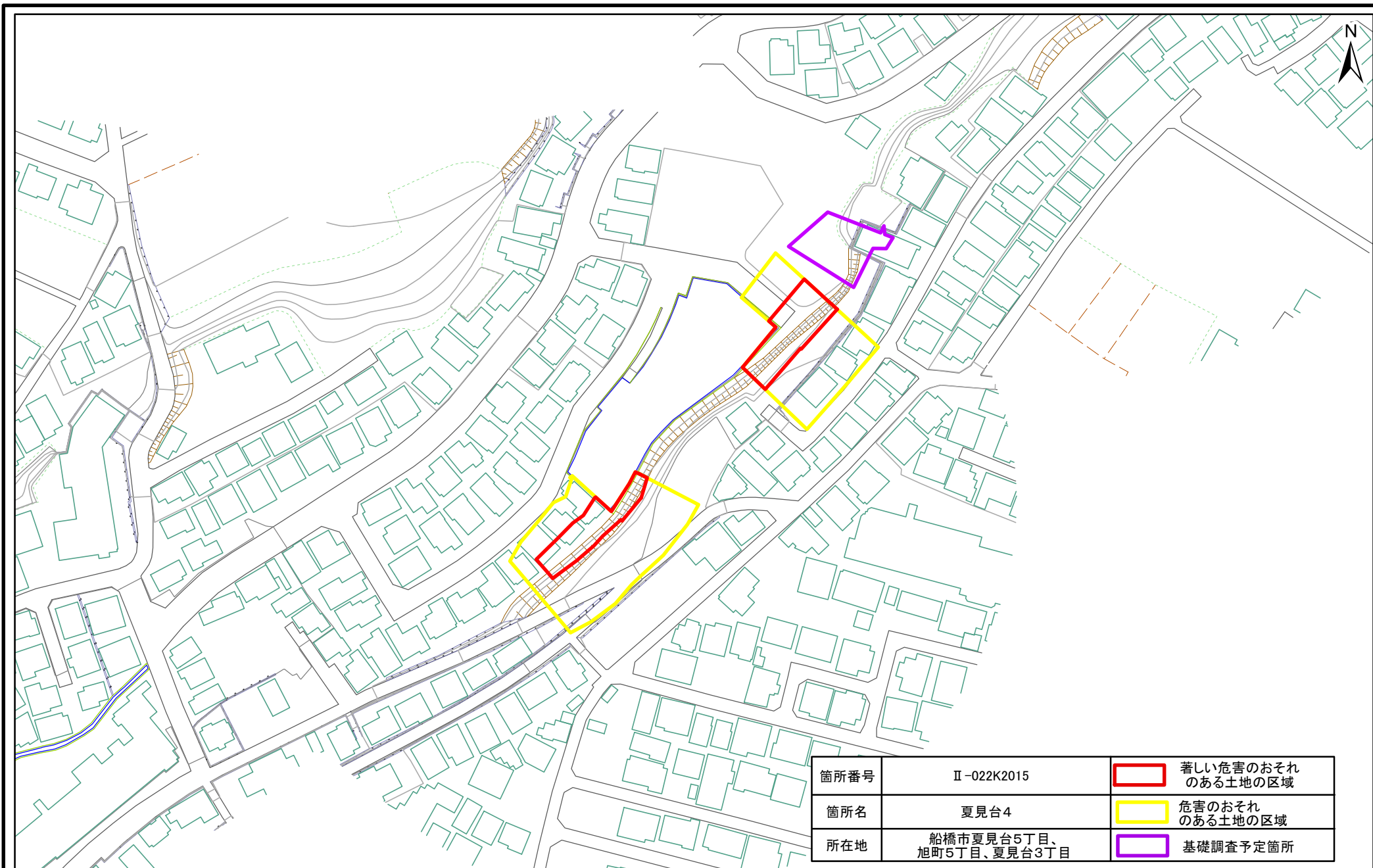

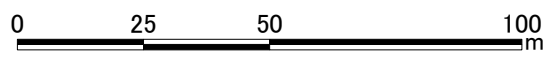


# 土砂災害警戒区域・特別警戒区域図(急傾斜地の崩壊) 夏見台4



箇所番号	Ⅱ-022K2015	 著しい危害のおそれのある土地の区域
箇所名	夏見台4	 危害のおそれのある土地の区域
所在地	船橋市夏見台5丁目、旭町5丁目、夏見台3丁目	 基礎調査予定箇所



# 土砂災害警戒区域・特別警戒区域図(急傾斜地の崩壊) 夏見台4



0 25 50 100  
m