

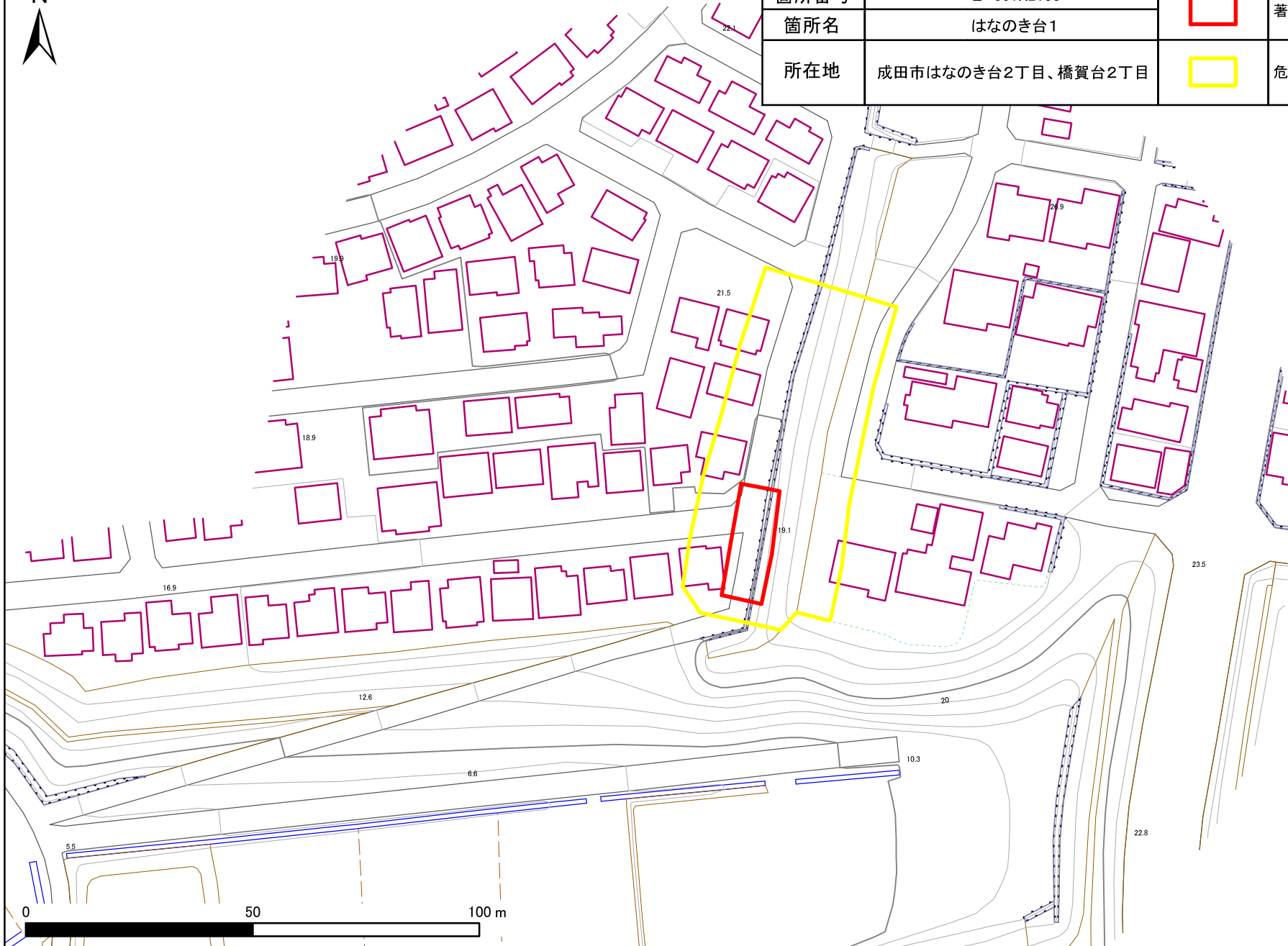


土砂災害警戒区域・特別警戒区域図(急傾斜地の崩壊) はなのき台2丁目、橋賀台2丁目地区



箇所番号	Ⅱ-061K2133		著しい危害のおそれのある土地の区域
箇所名	はなのき台1		
所在地	成田市はなのき台2丁目、橋賀台2丁目		危害のおそれのある土地の区域



土砂災害警戒区域・特別警戒区域図(急傾斜地の崩壊) はなのき台2丁目、橋賀台2丁目地区

