







# 土砂災害警戒区域・特別警戒区域図(急傾斜地の崩壊) 高根町地区



箇所番号	II-014K2144		著しい危害のおそれのある土地の区域
箇所名	高根町7		危害のおそれのある土地の区域
所在地	千葉市若葉区高根町		基礎調査予定箇所





箇所番号	Ⅱ-014K2144		著しい危害のおそれのある土地の区域
箇所名	高根町7		危害のおそれのある土地の区域
所在地	千葉県若葉区高根町		基礎調査予定箇所

