

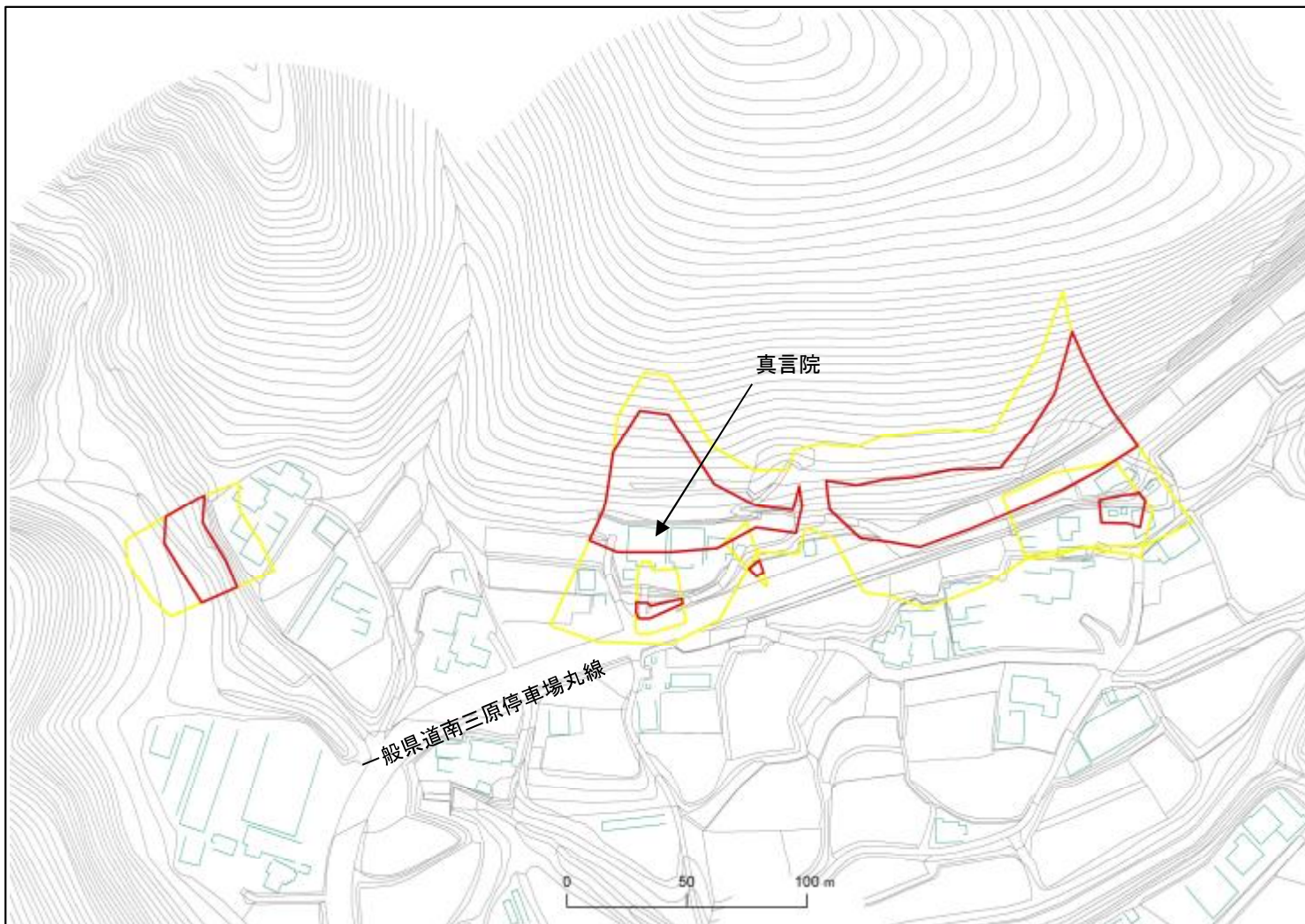



箇所番号	I-133K2677	 著しい危害のおそれのある土地の区域
箇所名	黒岩22	
所在地	南房総市和田町黒岩、和田町上三原	 危害のおそれのある土地の区域

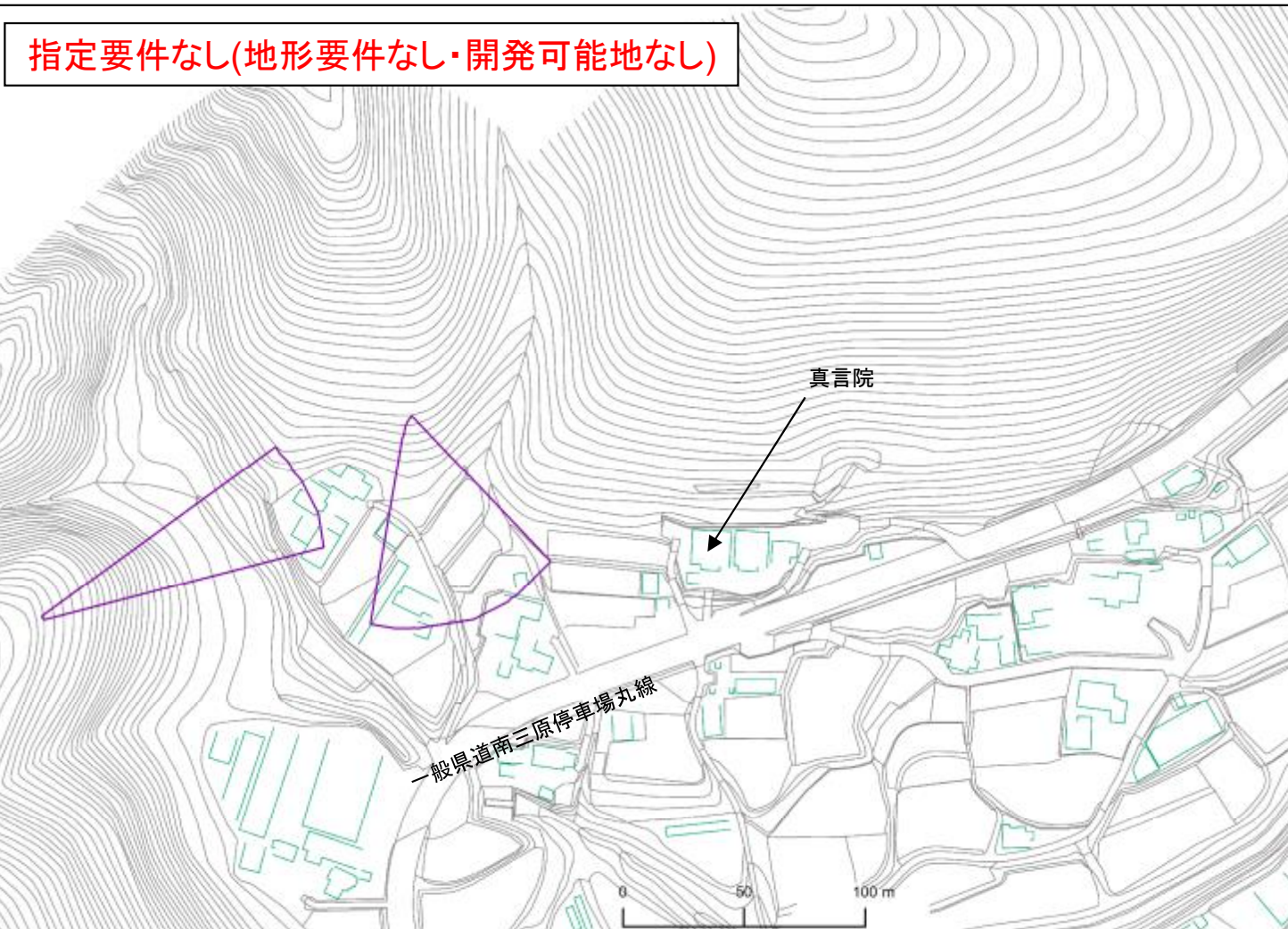


# 土砂災害警戒区域・特別警戒区域図(急傾斜地の崩壊)

土砂災害警戒区域・特別警戒区域図	
図面凡例	
土砂災害特別警戒区域 (著しい危害のおそれのある土地の区域)	
土砂災害警戒区域 (危害のおそれのある土地の区域)	



箇所番号	I-133K2677		基礎調査実施箇所
箇所名	和田町上三原		
所在地	南房総市和田町上三原		



# 土砂災害警戒区域・特別警戒区域図(急傾斜地の崩壊)

土砂災害警戒区域・特別警戒区域図	
図面凡例	
基礎調査実施箇所	