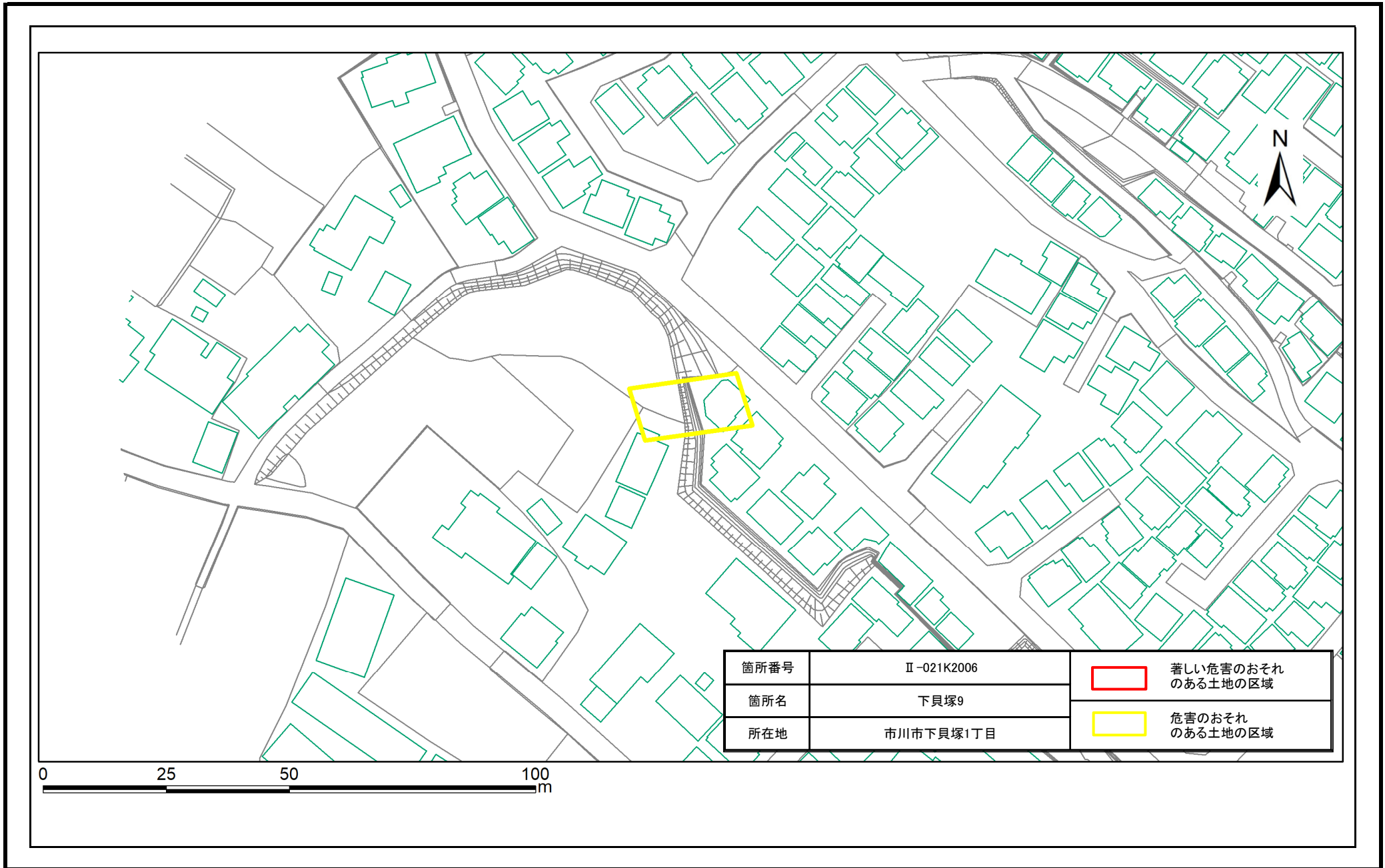




# 土砂災害警戒区域・特別警戒区域図(急傾斜地の崩壊) 下貝塚9地区



箇所番号	II-021K2006	 著しい危害のおそれのある土地の区域
箇所名	下貝塚9	
所在地	市川市下貝塚1丁目	 危害のおそれのある土地の区域

土砂災害警戒区域・特別警戒区域図(急傾斜地の崩壊) 下貝塚9地区



0 25 50 100 m