

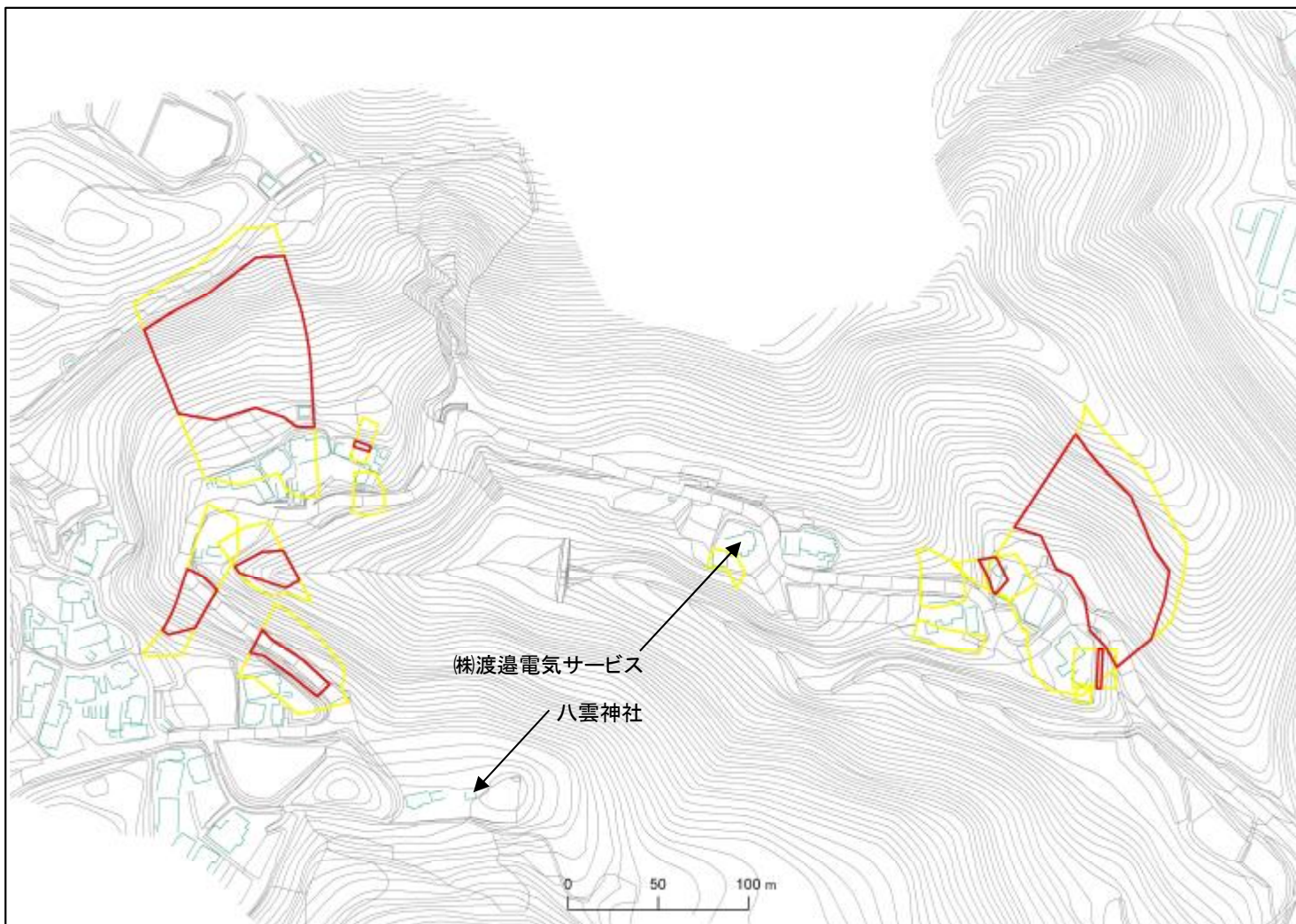




|      |            |   |
|------|------------|---|
| 箇所番号 | I-133K2672 |  著しい危害のおそれのある土地の区域 |
| 箇所名  | 黒岩21       |   |
| 所在地  | 南房総市和田町黒岩  |  危害のおそれのある土地の区域    |





# 土砂災害警戒区域・特別警戒区域図(急傾斜地の崩壊)

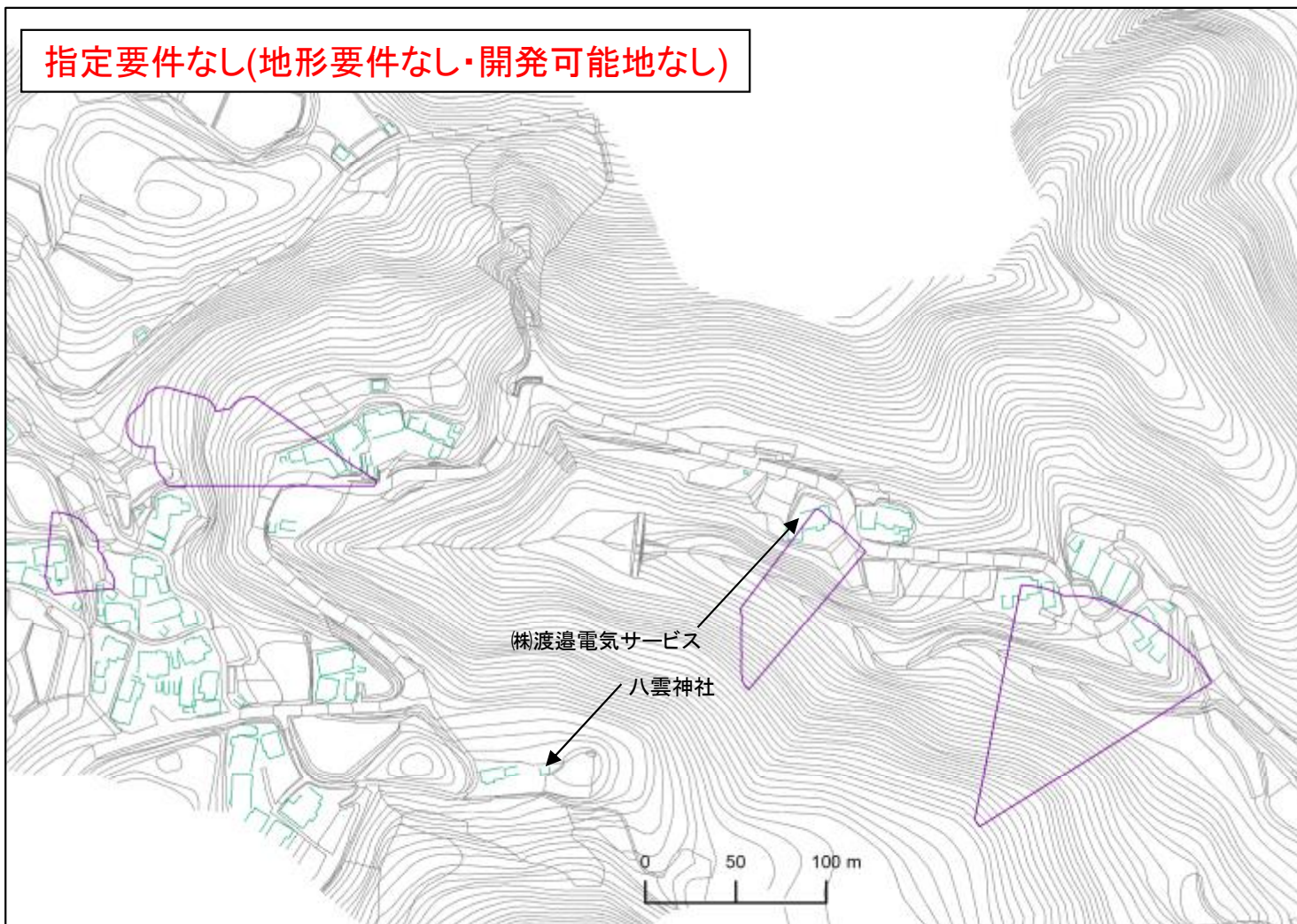
| 土砂災害警戒区域・特別警戒区域図                  |   |
|-----------------------------------|---|
| 図面凡例                              |   |
| 土砂災害特別警戒区域<br>(著しい危害のおそれのある土地の区域) |  |
| 土砂災害警戒区域<br>(危害のおそれのある土地の区域)      |  |





|      |            |          |
|------|------------|----------|
| 箇所番号 | I-133K2672 | 基礎調査実施箇所 |
| 箇所名  | 和田町上三原     |          |
| 所在地  | 南房総市和田町上三原 |          |

指定要件なし(地形要件なし・開発可能地なし)





# 土砂災害警戒区域・特別警戒区域図(急傾斜地の崩壊)

土砂災害警戒区域・特別警戒区域図

図面凡例

基礎調査実施箇所



指定要件なし(地形要件なし・開発可能地なし)

