
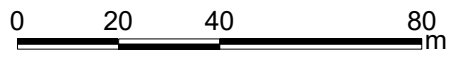
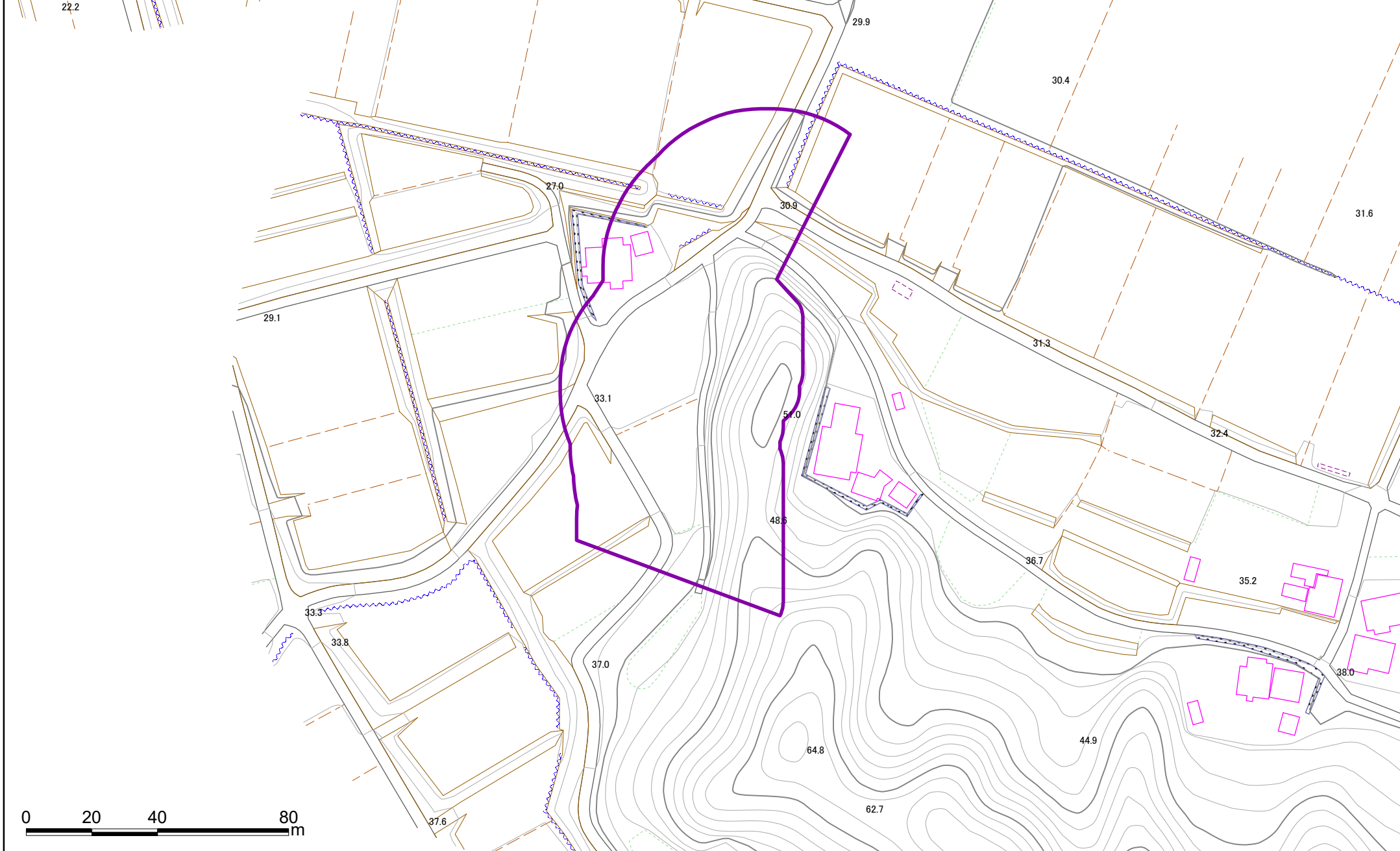




指定要件なし(開発可能地なし)


箇所番号	II-134K2101		基礎調査実施箇所
箇所名	上佐久間		
所在地	安房郡鋸南町上佐久間		



土砂災害警戒区域・特別警戒区域図(急傾斜地の崩壊) 上佐久間地区



指定要件なし(開発可能地なし)

箇所番号	Ⅱ-134K2101		基礎調査実施箇所
箇所名	上佐久間		
所在地	安房郡鋸南町上佐久間		



0 20 40 80 m