

上






君津市

郡

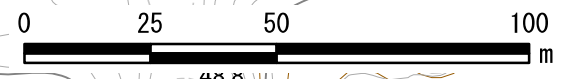
指定要件なし(地形要件なし)

指定要件なし(社会要件なし)

箇所番号	I-143K2259		著しい危害のおそれのある土地の区域
箇所名	上56		危害のおそれのある土地の区域
所在地	富津市上		基礎調査実施箇所

キャンプ場

1:1,500





指定要件なし(社会要件なし)

指定要件なし(地形要件なし)

箇所番号	I -143K2259		著しい危害のおそれのある土地の区域
箇所名	上56		危害のおそれのある土地の区域
所在地	富津市上		基礎調査実施箇所

