

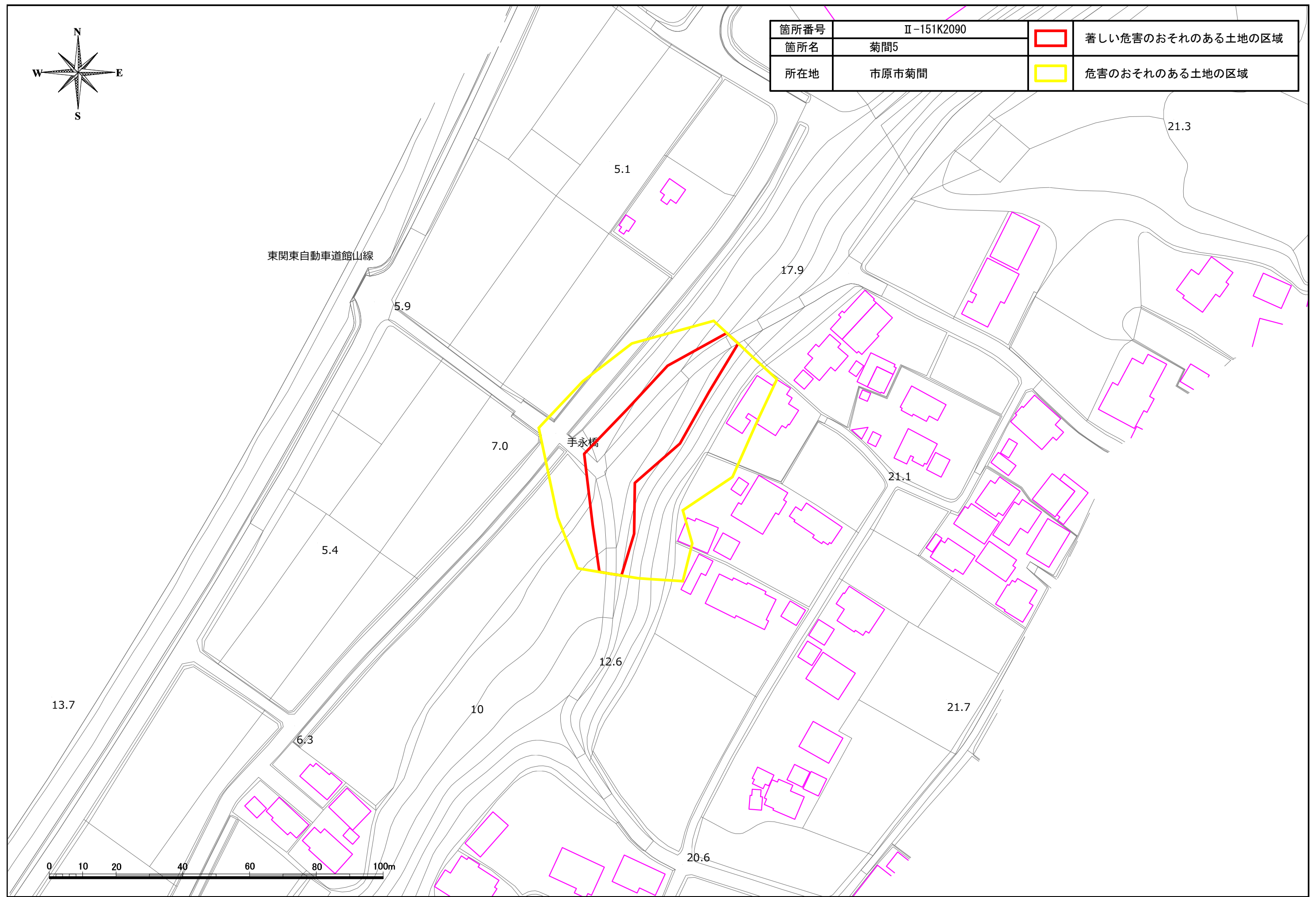




| | | | |
|------|-------------|---|-------------------|
| 箇所番号 | II-151K2090 |  | 著しい危害のおそれのある土地の区域 |
| 箇所名 | 菊間5 | | |
| 所在地 | 市原市菊間 |  | 危害のおそれのある土地の区域 |





| | | | |
|------|------------|---|-------------------|
| 箇所番号 | Ⅱ-151K2090 |  | 著しい危害のおそれのある土地の区域 |
| 箇所名 | 菊間5 | | |
| 所在地 | 市原市菊間 |  | 危害のおそれのある土地の区域 |



東関東自動車道館山線

手永橋

13.7

5.4

6.3

5.9

10

7.0

12.6

5.1

17.9

20.6

21.1

21.7

21.3