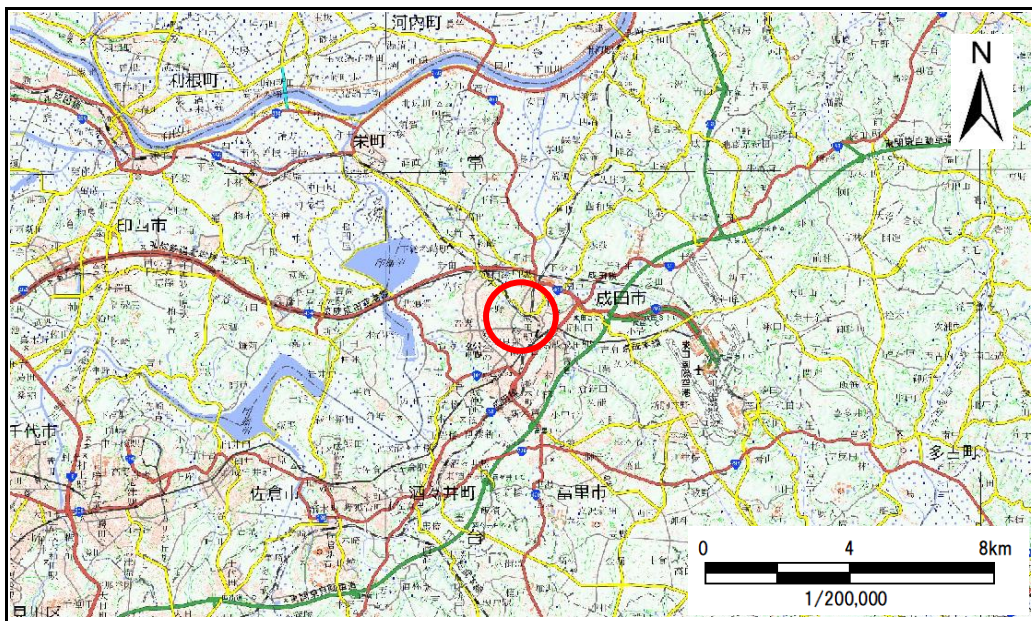


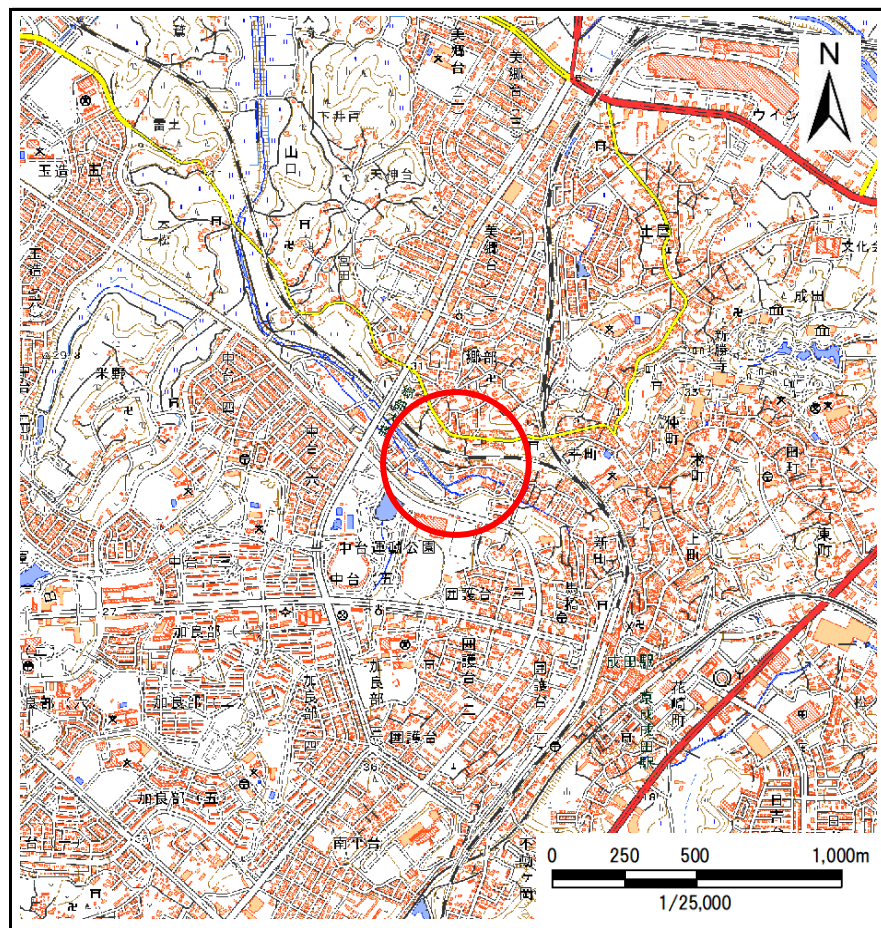
# 土砂災害防止に関する基礎調査(急傾斜地の崩壊)

表紙 概況、位置図

自然現象の種類	急傾斜地の崩壊
箇所番号	Ⅱ-061K2027
箇所名	
所在地	成田市囿護台
調査機関	千葉県成田土木事務所



概況図(S=1:200,000)




位置図(S=1:25,000)


# 土砂災害警戒区域・特別警戒区域図(急傾斜地の崩壊) 成田市囀護台地区



箇所番号	Ⅱ-061K2027		基礎調査予定箇所
箇所名			
所在地	成田市囀護台		





箇所番号	Ⅱ-061K2027		基礎調査予定箇所
箇所名			
所在地	成田市囿護台		

