

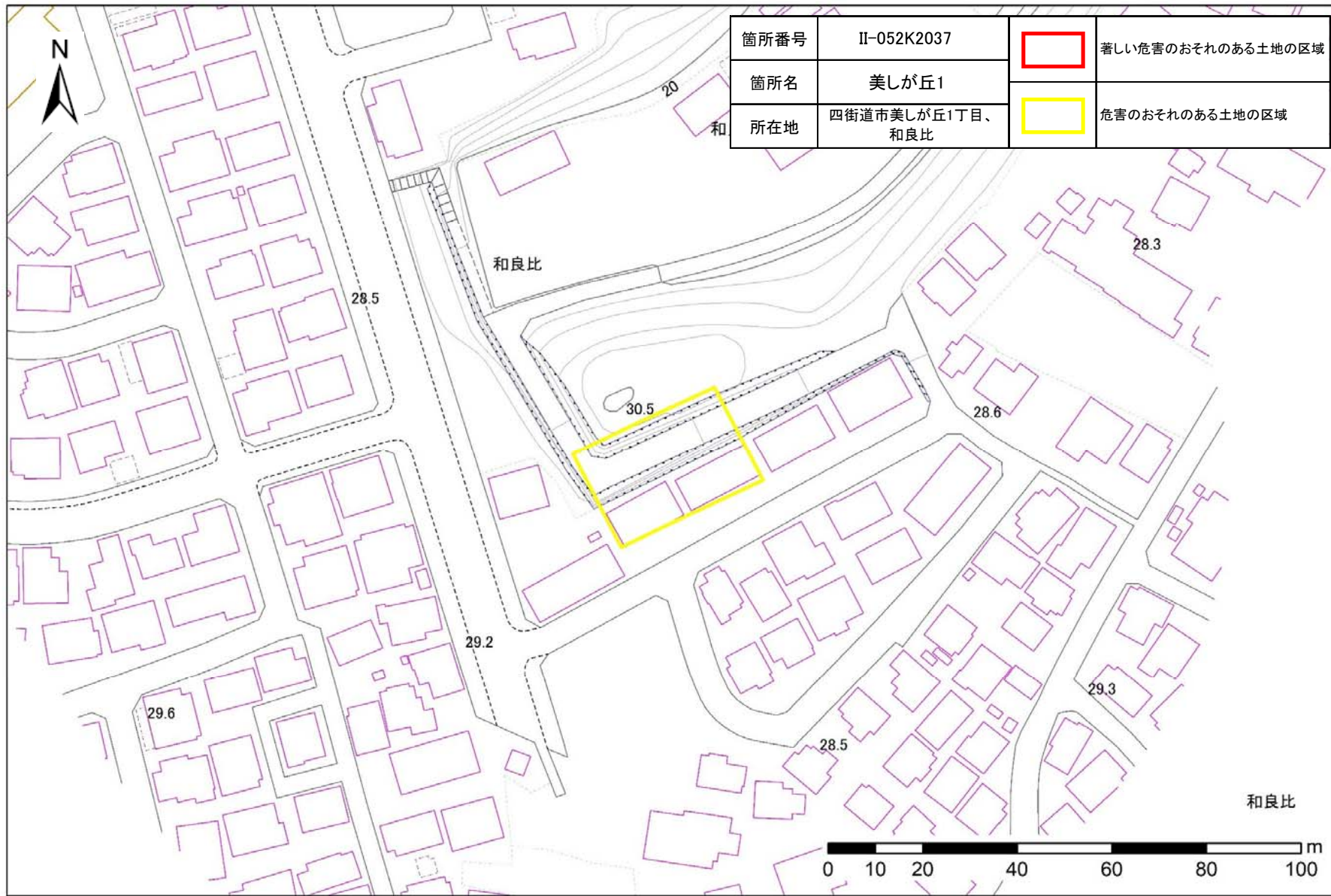


# 土砂災害警戒区域・特別警戒区域図(急傾斜地の崩壊)美しが丘1丁目、和良比地区



箇所番号	II-052K2037		著しい危害のおそれのある土地の区域
箇所名	美しが丘1		危害のおそれのある土地の区域
所在地	四街道市美しが丘1丁目、和良比		




# 土砂災害警戒区域・特別警戒区域図(急傾斜地の崩壊) 美しが丘1丁目、和良比地区





**指定要件なし(地形要件なし)**

箇所番号	II-052K2037		基礎調査予定箇所
箇所名	美しが丘1		
所在地	四街道市美しが丘1丁目、和良比		

