




指定要件なし(社会要件なし)

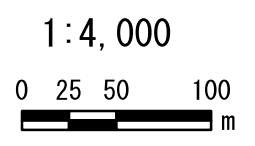
指定要件なし(地形要件なし)

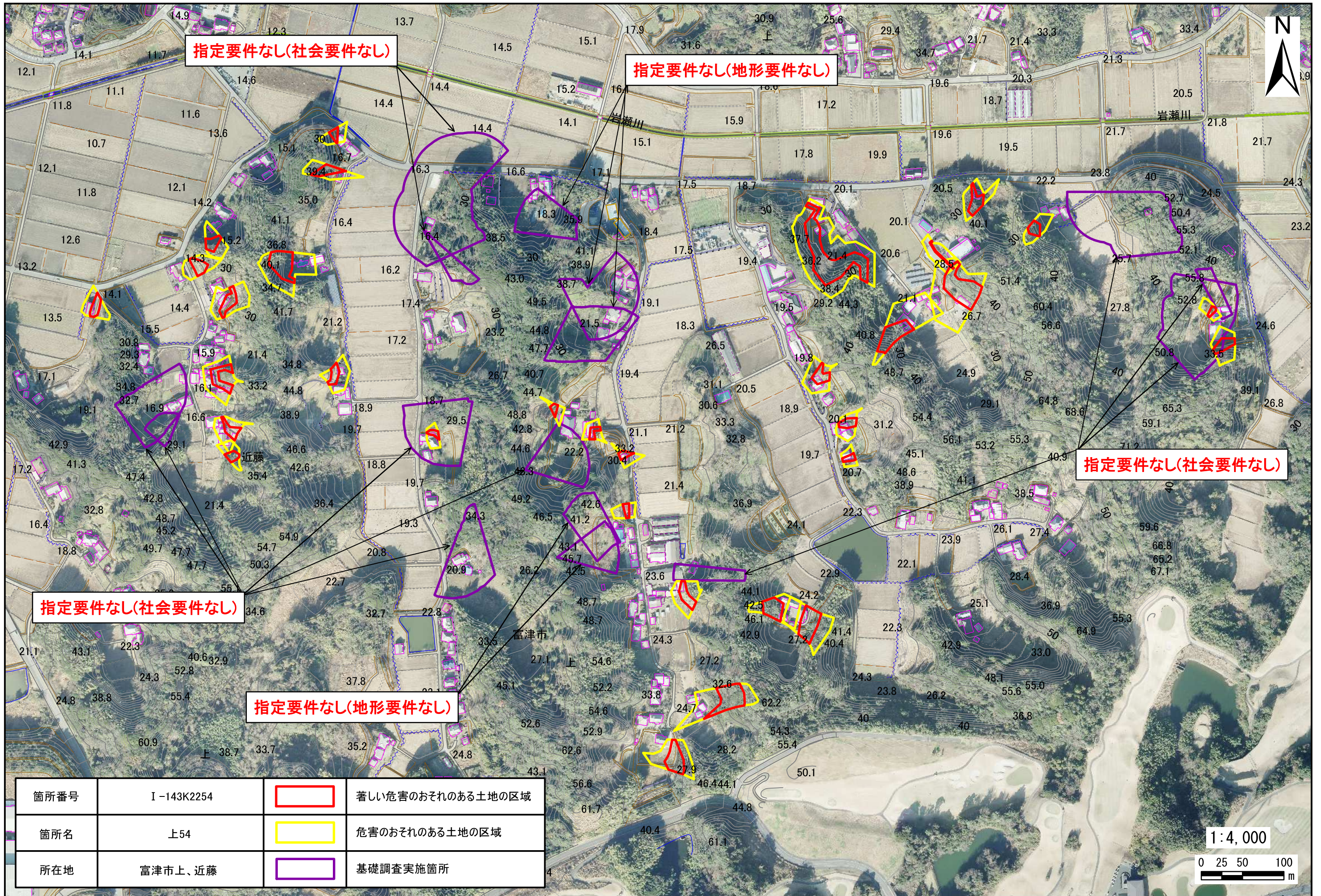
指定要件なし(社会要件なし)

指定要件なし(社会要件なし)

指定要件なし(地形要件なし)

箇所番号	I-143K2254		著しい危害のおそれのある土地の区域
箇所名	上54		危害のおそれのある土地の区域
所在地	富津市上、近藤		基礎調査実施箇所








指定要件なし(社会要件なし)

指定要件なし(地形要件なし)

指定要件なし(社会要件なし)

指定要件なし(社会要件なし)

指定要件なし(地形要件なし)

箇所番号	I-143K2254		著しい危害のおそれのある土地の区域
箇所名	上54		危害のおそれのある土地の区域
所在地	富津市上、近藤		基礎調査実施箇所

1:4,000

