
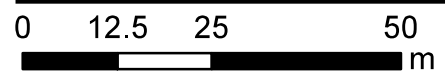
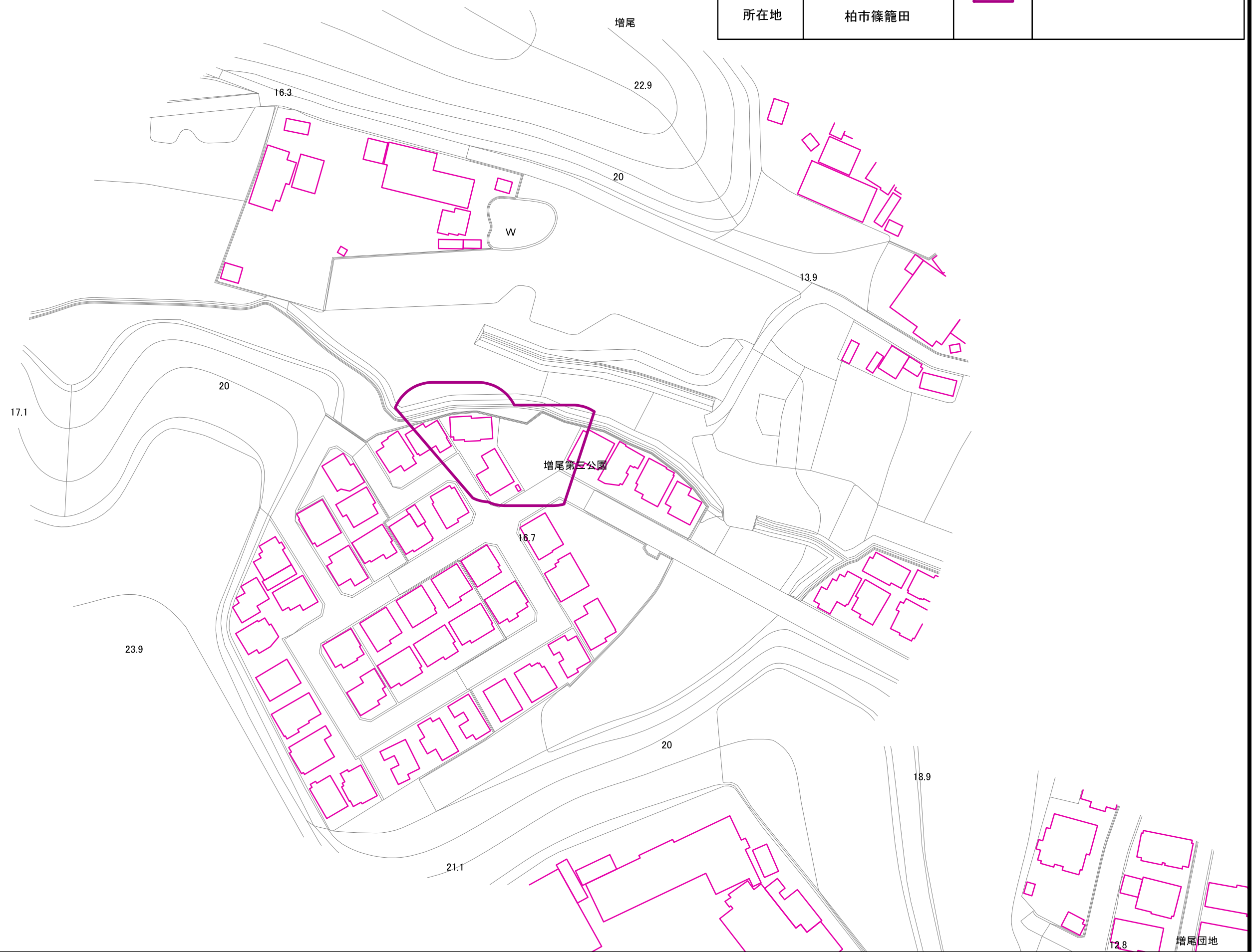



指定対象外区域(急傾斜地の崩壊)

箇所番号	I-041K2066		調査予定範囲
箇所名			
所在地	柏市篠籠田		



指定対象外区域(急傾斜地の崩壊)

箇所番号	I-041K2066		調査予定範囲
箇所名			
所在地	柏市篠籠田		



0 12.5 25 50 m