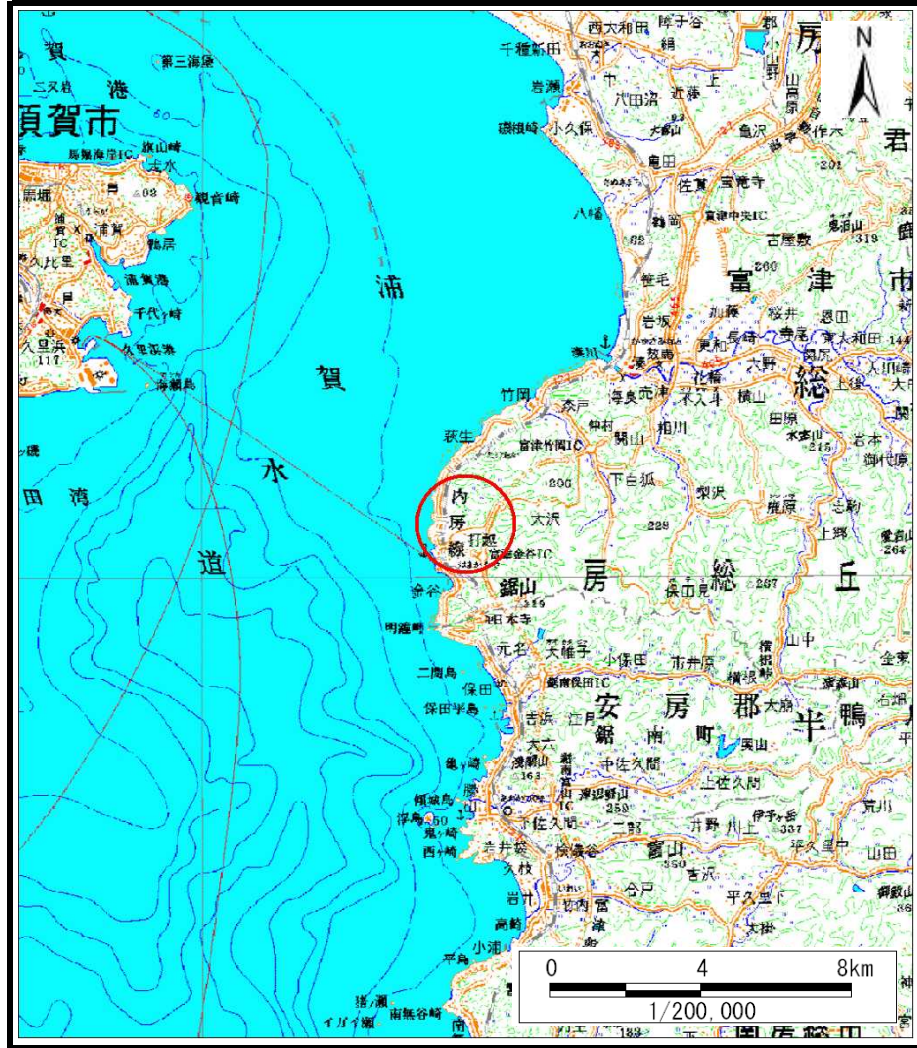
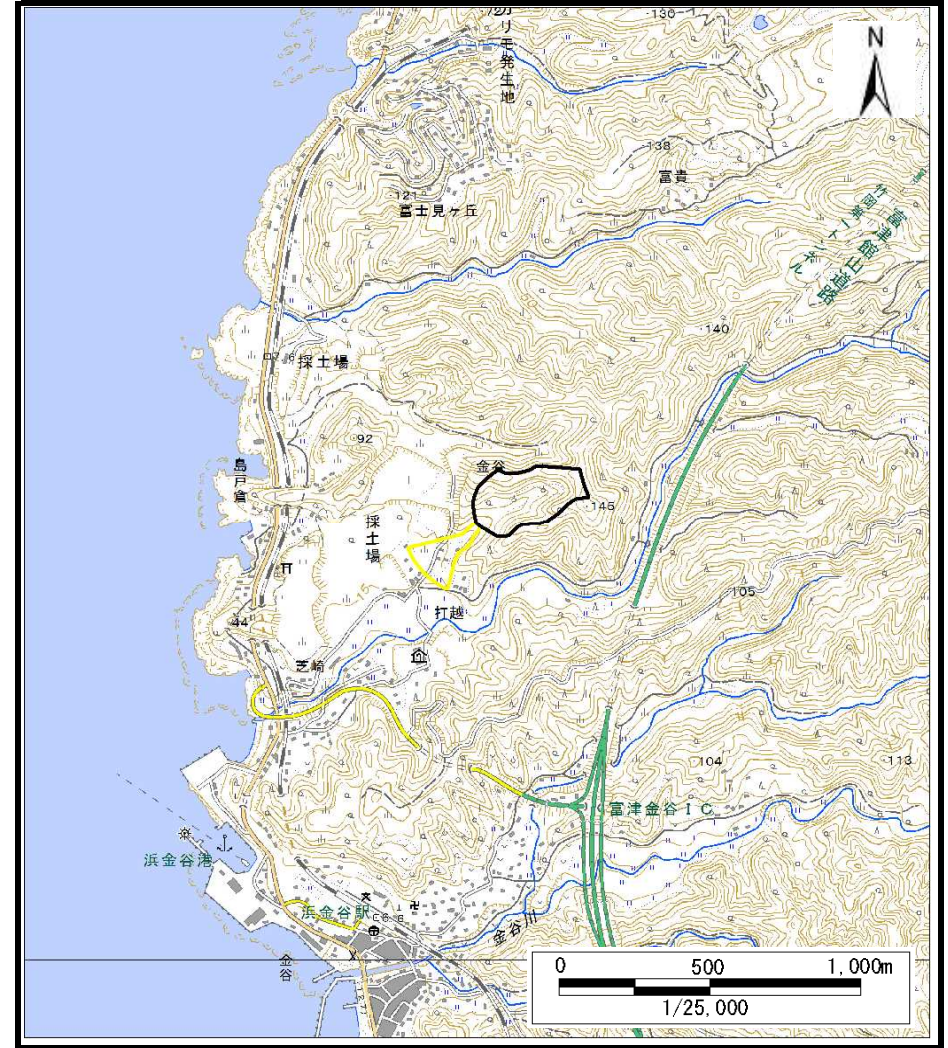


土砂災害警戒区域等の指定の告示に係る図書（様式1）



(1/200,000)



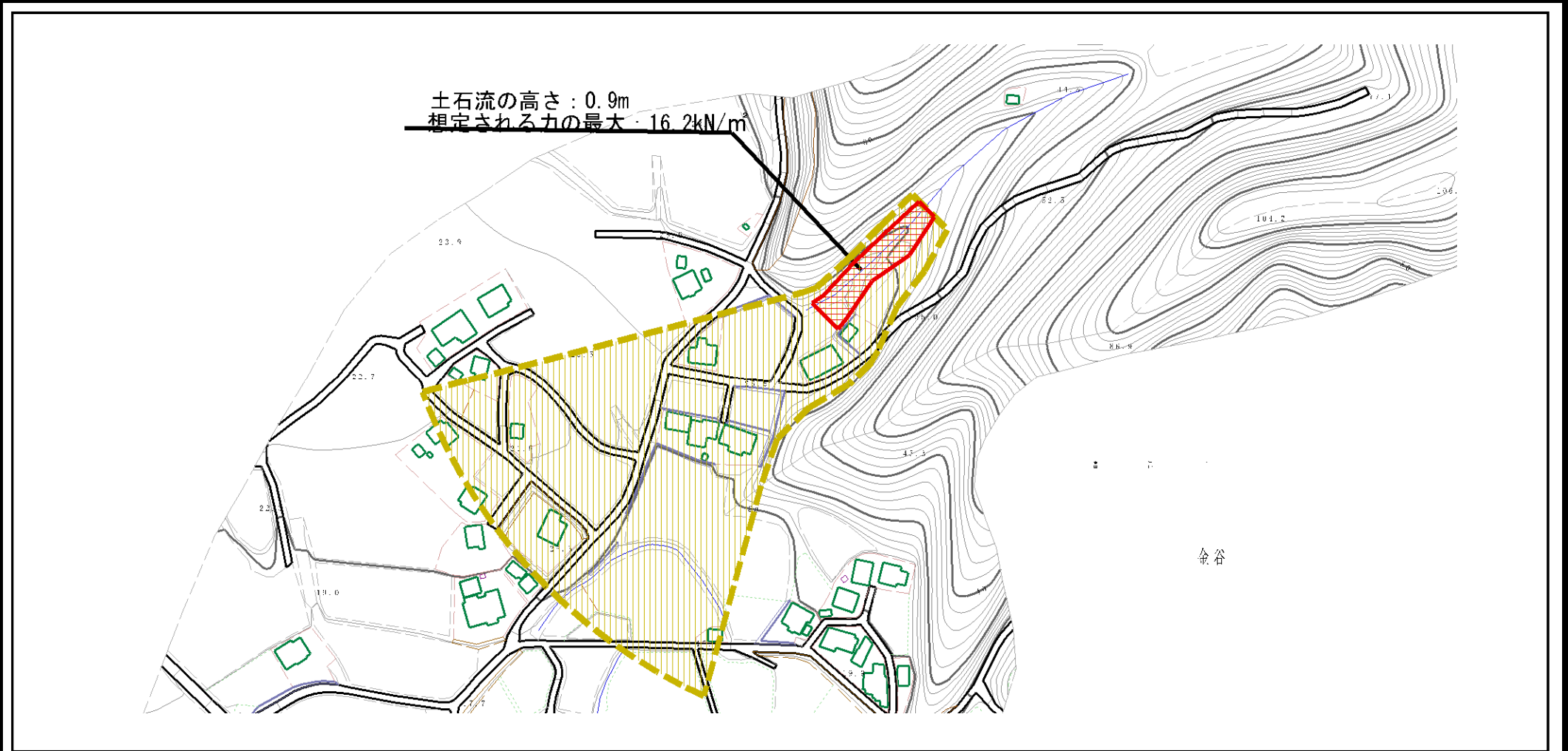
(1/25,000)

様式1（土）
土砂災害警戒区域・土砂災害特別警戒区域 位置図

| | |
|---------|------------|
| 自然現象の種類 | 土石流 |
| 溪流番号 | I-22606301 |
| 溪流名 | 芝崎沢 |
| 所在地 | 富津市金谷 |

「この地図は、国土地理院長の承認を得て、同院発行の電子地形図25000及び電子地形図20万を複製したものである。（承認番号 平28情複、第1139号）」

土砂災害警戒区域等の指定の公示に係る図書（様式2）



0 1 × 100m

様式2（土）
 土砂災害警戒区域・土砂災害特別警戒区域
 区域図

| | | | | | | |
|-------------------------|--|--------------------|---------|--------------------------|------|------------|
| 土砂災害防止法施行令第二条の基準に該当する区域 | | N 縮尺 1:2,500 | 自然現象の種類 | 土石流 | 溪流番号 | I-22606301 |
| 土砂災害防止法施行令第三条の基準に該当する区域 | | | 告示番号 | 千葉県告示第205号 千葉県告示第216号 | 溪流名 | 芝崎沢 |
| 土砂災害防止法施行令第三条の基準に該当する区域 | | | 告示年月日 | 令和2年3月31日 | 所在地 | 富津市金谷 |
| その他の区域 | | | | | | |