




66.6

箇所番号	Ⅱ-134K2098		著しい危害のおそれのある土地の区域
箇所名	上佐久間38		
所在地	安房郡鋸南町上佐久間		危害のおそれのある土地の区域

39.1

46.9

85.3

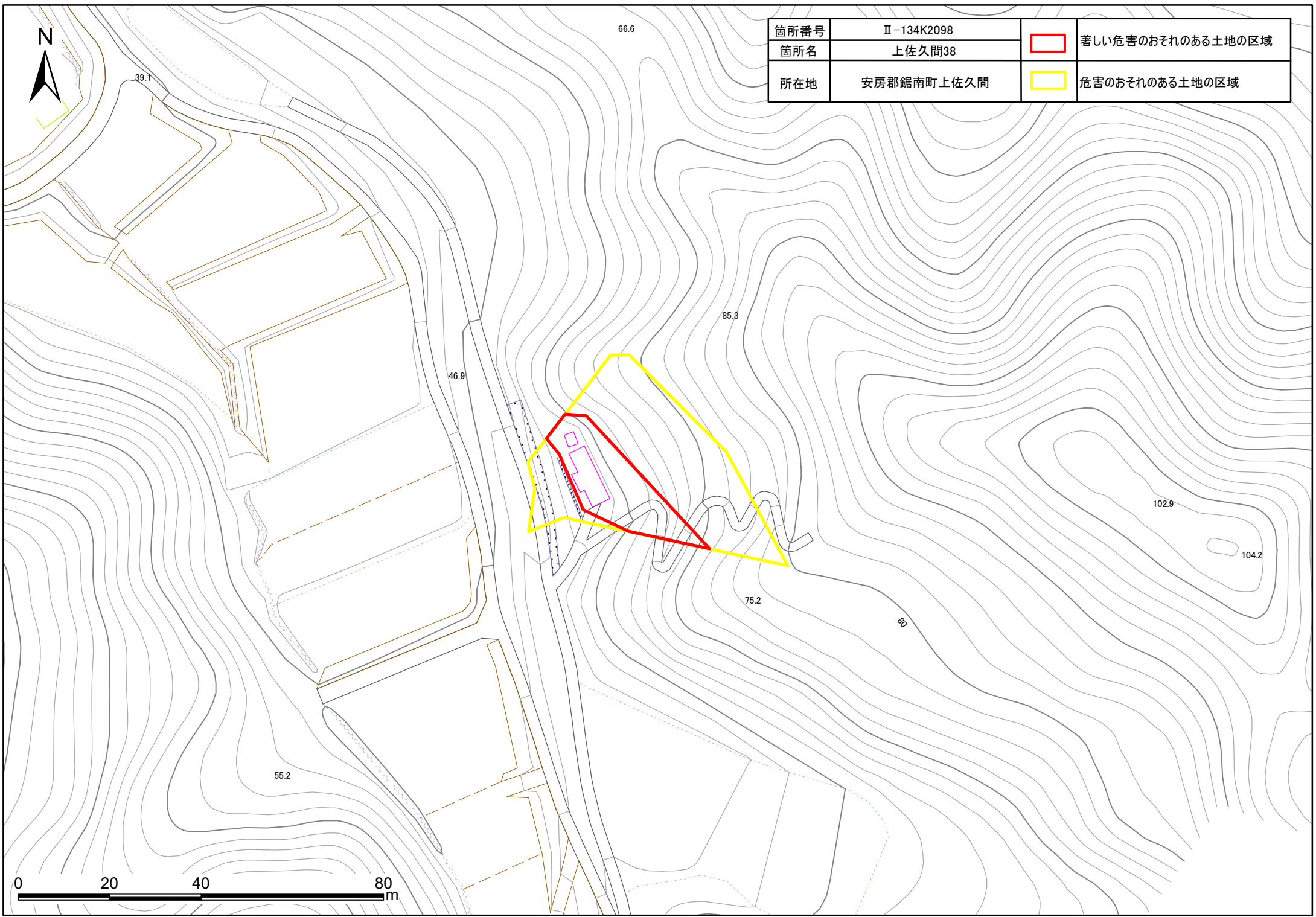
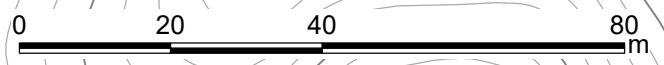
102.9

104.2

75.2

80

55.2



土砂災害警戒区域・特別警戒区域図(急傾斜地の崩壊) 鋸南町地区

