
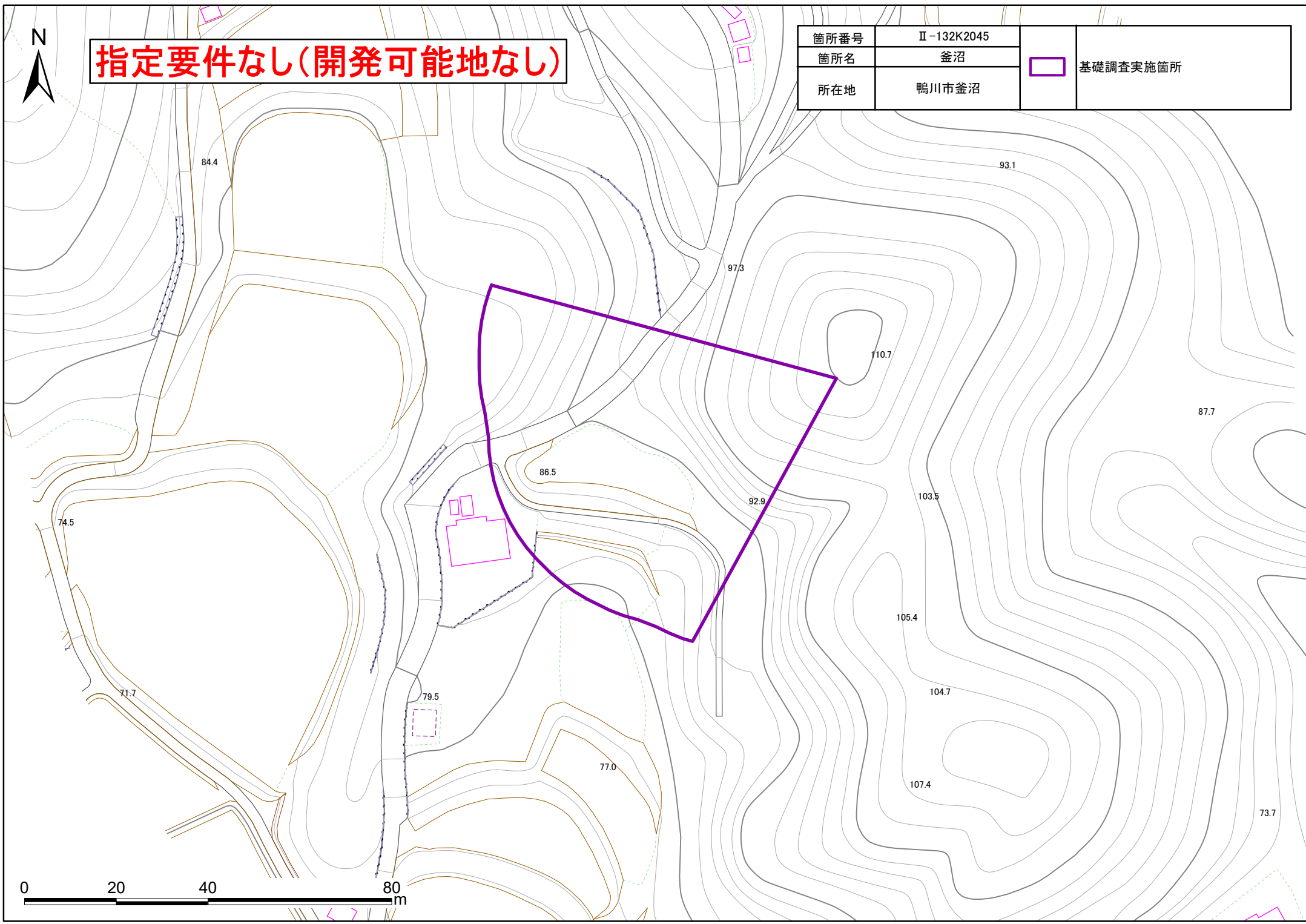




指定要件なし(開発可能地なし)

箇所番号	Ⅱ-132K2045		基礎調査実施箇所
箇所名	釜沼		
所在地	鴨川市釜沼		




0 20 40 80 m

土砂災害警戒区域・特別警戒区域図(急傾斜地の崩壊) 釜沼地区



指定要件なし(開発可能地なし)

箇所番号	II-132K2045		基礎調査実施箇所
箇所名	釜沼		
所在地	鴨川市釜沼		

