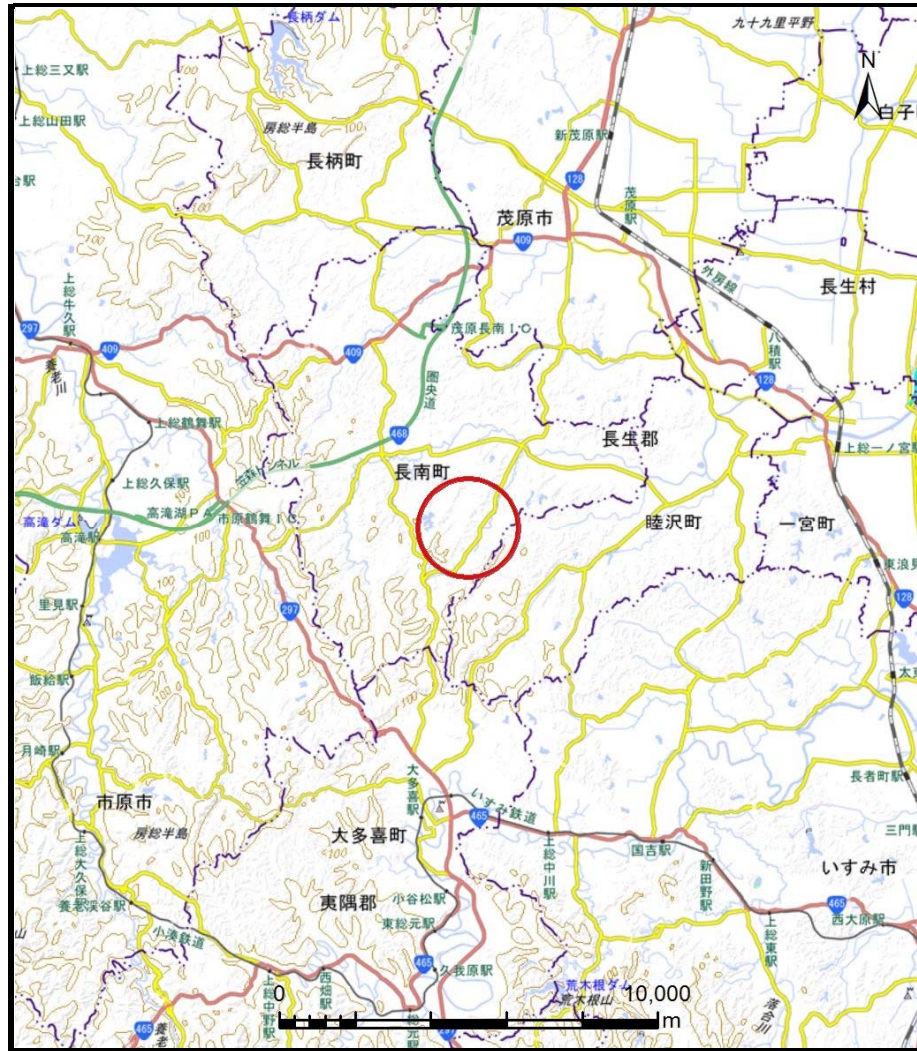
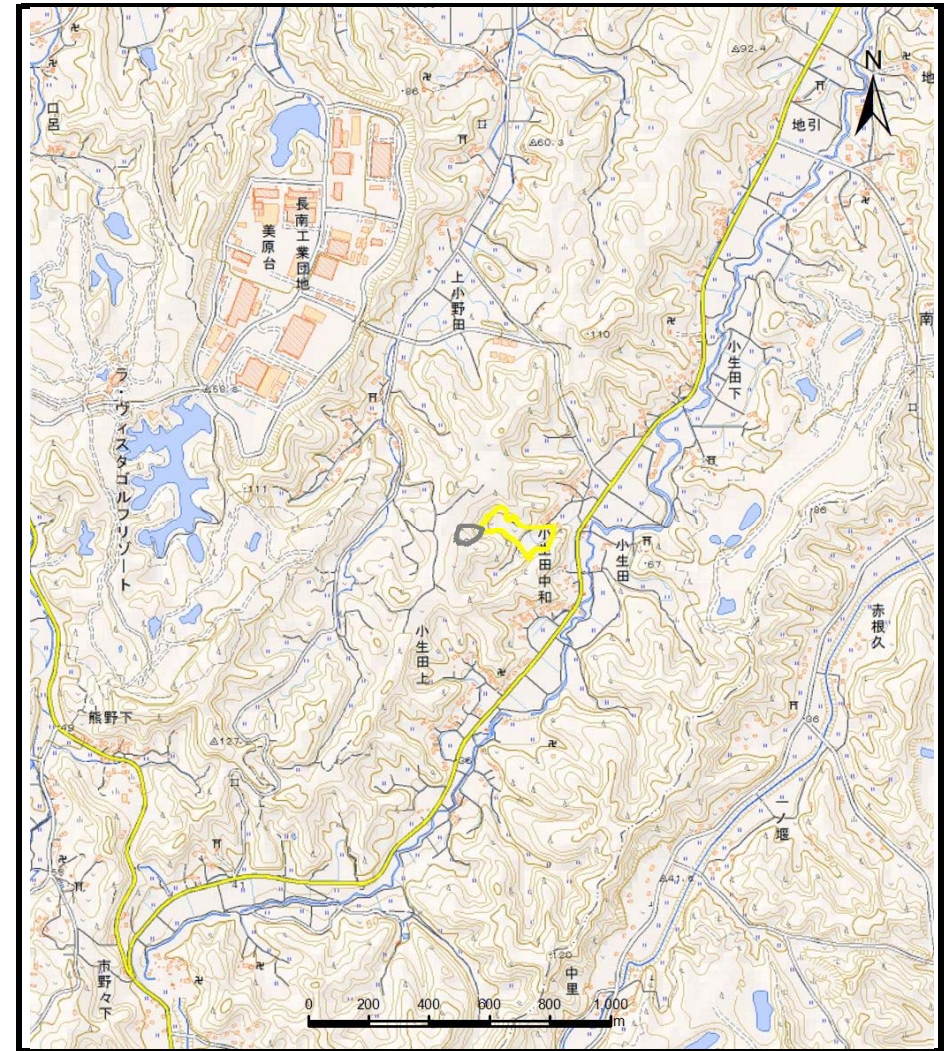


# 土砂災害警戒区域等の指定の告示に係る図書（様式1）



(1/200,000)



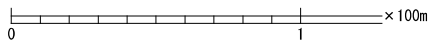
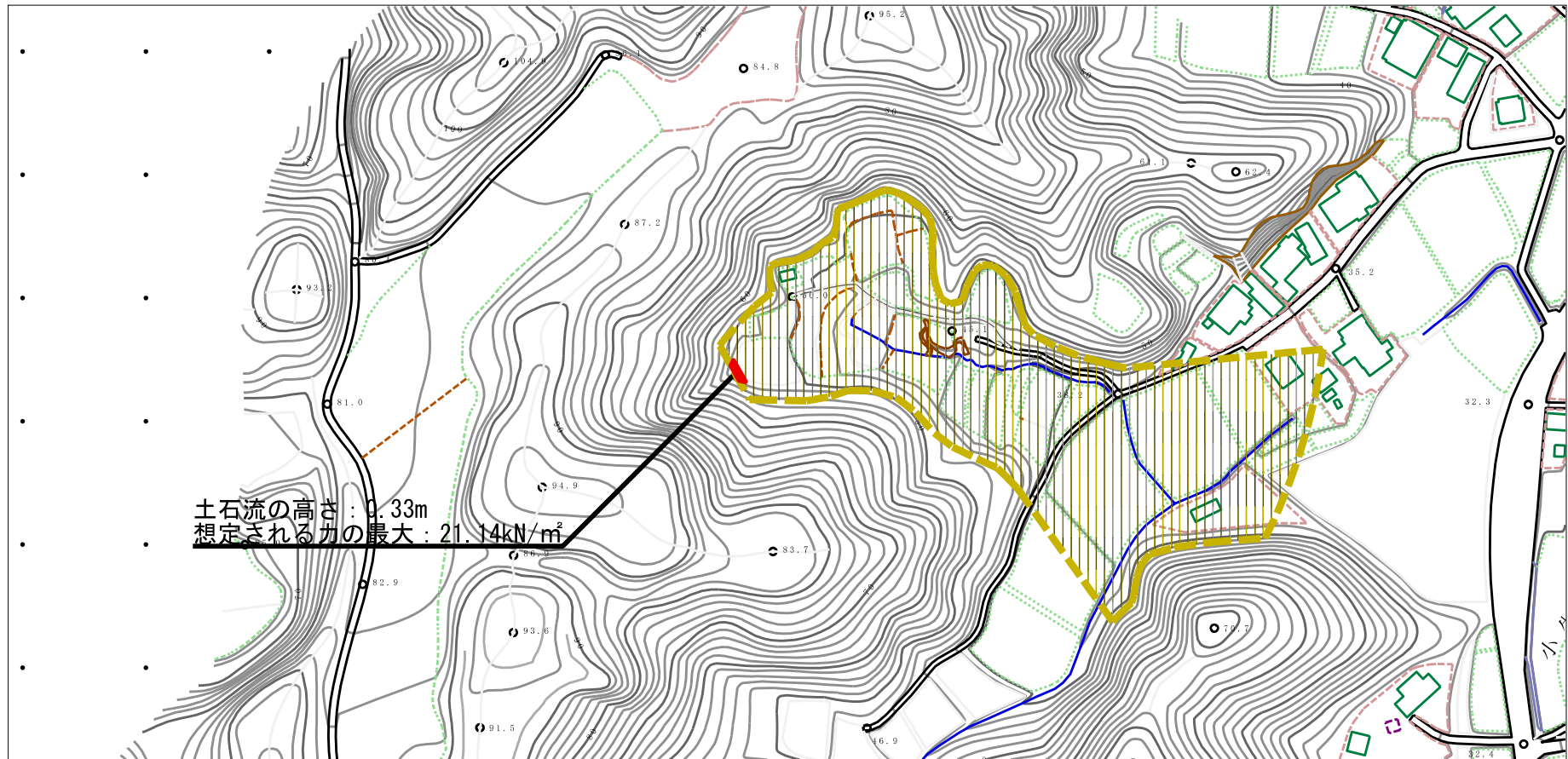
(1/25,000)

様式 - 1 (土)  
土砂災害警戒区域・土砂災害特別警戒区域 位置図

自然現象の種類	土石流
溪流番号	-42701202-a
溪流名	小生田中和沢1
所在地	長生郡長南町小生田

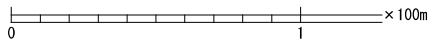
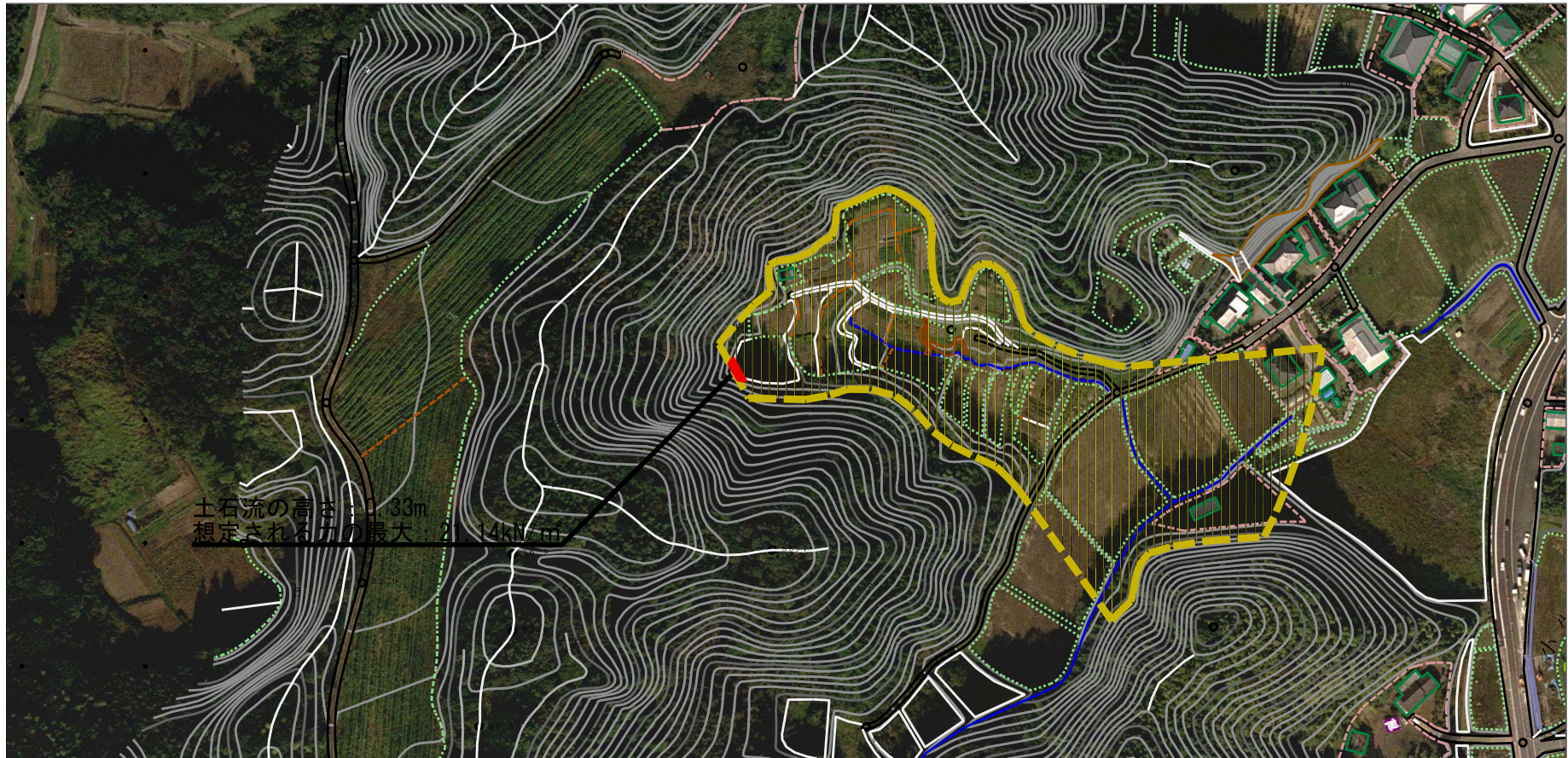
「この地図は、国土地理院長の承認を得て、同院発行の電子地形図25000及び電子地形図20万を複製したものである。（承認番号 平30情複、第1280号）」

# 土砂災害警戒区域等の指定の告示に係る図書（様式2）







様式-2 (土) 土砂災害警戒区域・土砂災害特別警戒区域 区域図	土砂災害防止法施行令第二条の基準に該当する区域			N  縮尺 1:2,500	自然現象の種類	土石流	溪流番号	-42701202-a
	土砂災害防止法施行令第三条の基準に該当する区域	土石流の高さが1mを超える場合、土石等の移動による力が50kN/mを超える区域				告示番号	千葉県告示第164号 千葉県告示第168号	溪流名
		土石流の高さが1mを超える場合、土石等の移動による力が50kN/m以下の区域			告示年月日	令和3年3月19日	所在地	長生郡長南町小生田
		それ以外の区域						

# 参考資料（様式3）



## 参考資料

土砂災害防止法施行令第二条の基準に該当する区域		N 縮尺 1:2,500	自然現象の種類	土石流	溪流番号	-42701202-a
			告示番号	千葉県告示第164号 千葉県告示第168号	溪流名	小生田中和沢1
			告示年月日	令和3年3月19日	所在地	長生郡長南町小生田
土砂災害防止法施行令第三条の基準に該当する区域						
それ以外の区域	