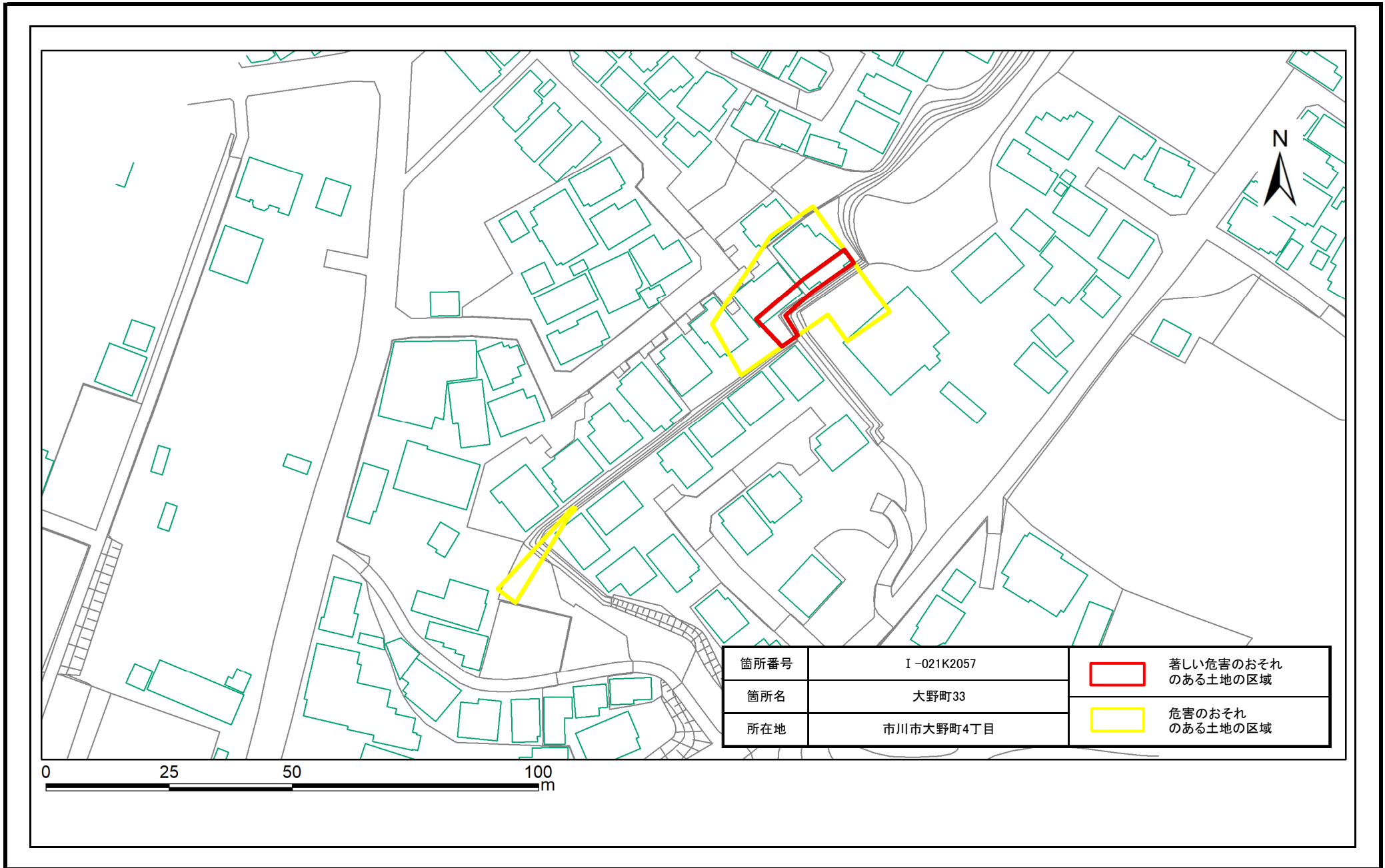






土砂災害警戒区域・特別警戒区域図(急傾斜地の崩壊) 大野町33地区



箇所番号	I-021K2057	 著しい危害のおそれのある土地の区域
箇所名	大野町33	
所在地	市川市大野町4丁目	 危害のおそれのある土地の区域

土砂災害警戒区域・特別警戒区域図(急傾斜地の崩壊) 大野町33地区



箇所番号	I-021K2057	 著しい危害のおそれのある土地の区域
箇所名	大野町33	
所在地	市川市大野町4丁目	 危害のおそれのある土地の区域

