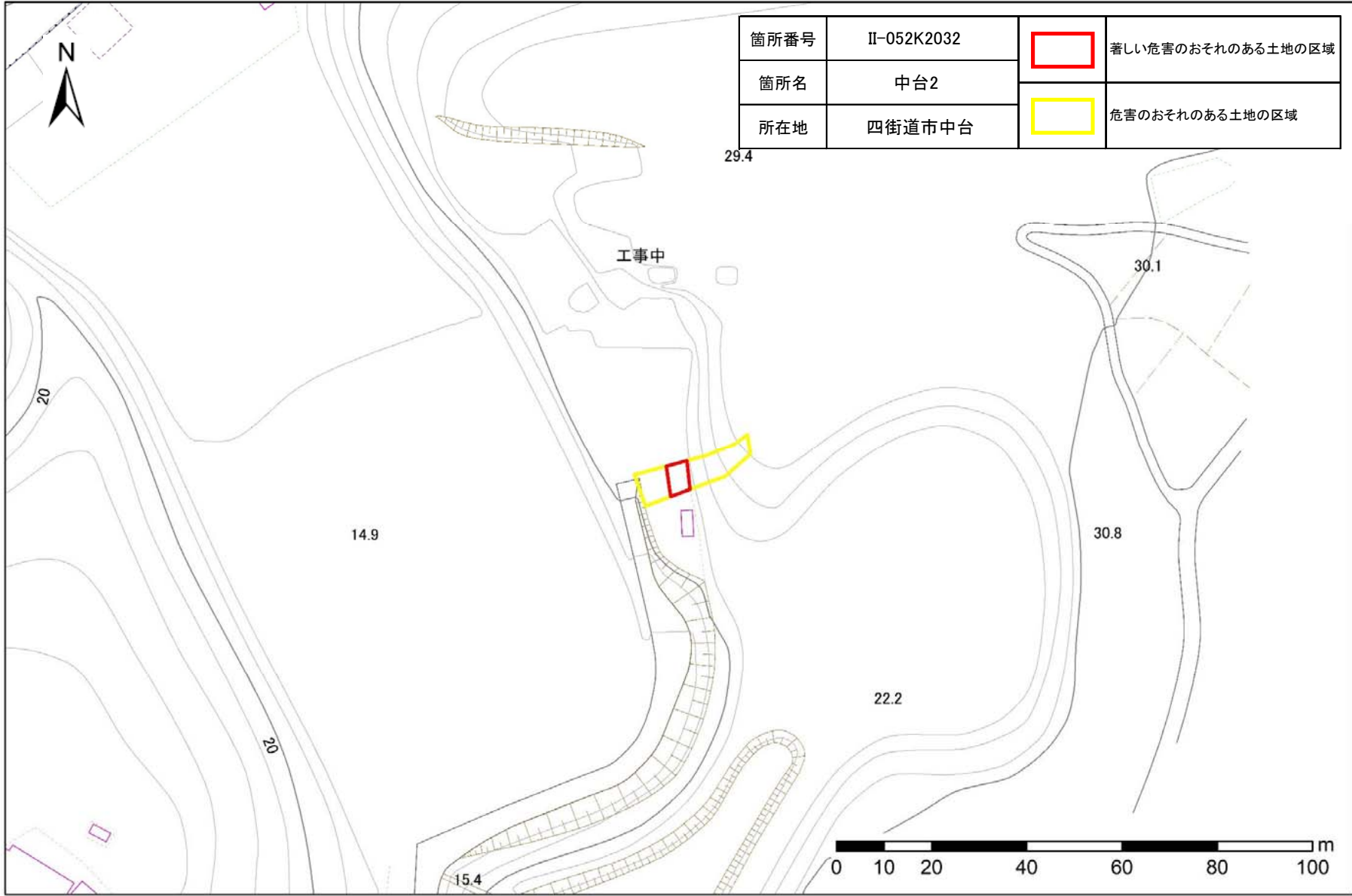




土砂災害警戒区域・特別警戒区域図(急傾斜地の崩壊) 中台地区





箇所番号	II-052K2032	 著しい危害のおそれのある土地の区域
箇所名	中台2	
所在地	四街道市中台	 危害のおそれのある土地の区域

29.4

工事中

30.1

14.9

30.8

22.2

0 10 20 40 60 80 100 m

15.4