
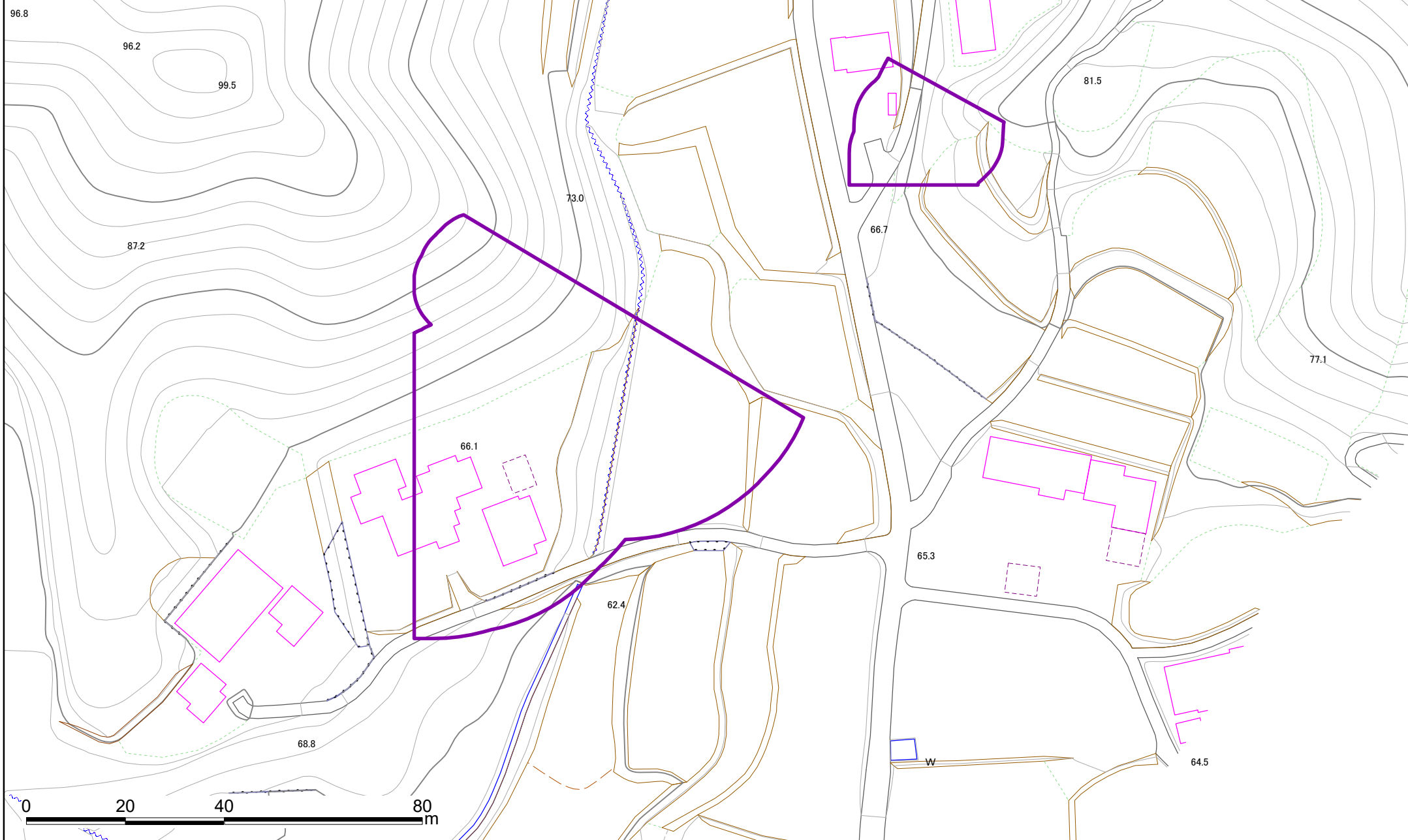




指定要件なし(地形要件なし)


箇所番号	II-132K2043		基礎調査実施箇所
箇所名	釜沼		
所在地	鴨川市釜沼		



土砂災害警戒区域・特別警戒区域図(急傾斜地の崩壊) 釜沼地区



指定要件なし(地形要件なし)

箇所番号	Ⅱ-132K2043		基礎調査実施箇所
箇所名	釜沼		
所在地	鴨川市釜沼		

