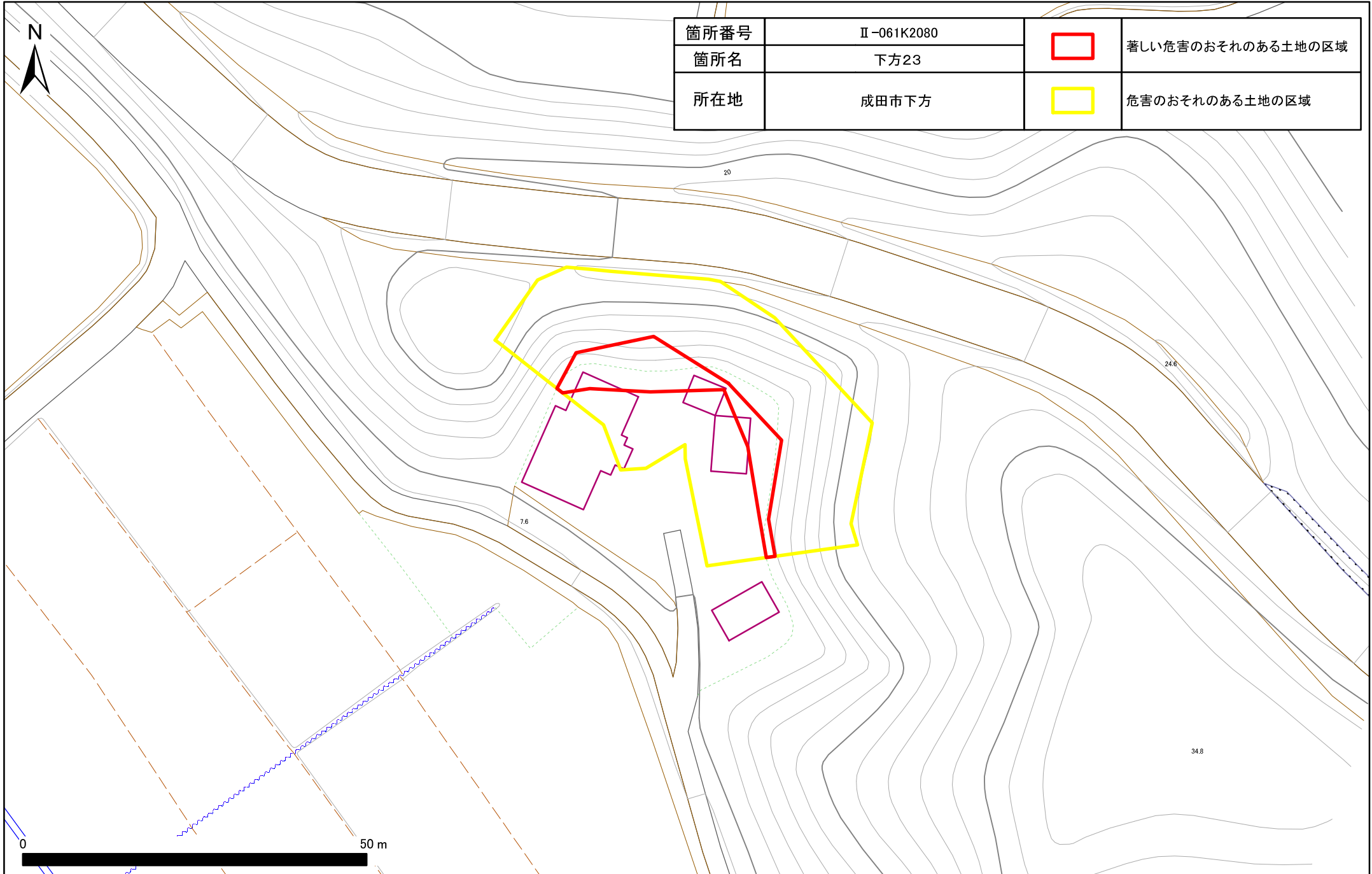




# 土砂災害警戒区域・特別警戒区域図(急傾斜地の崩壊) 下方地区



# 土砂災害警戒区域・特別警戒区域図(急傾斜地の崩壊) 下方地区



箇所番号	Ⅱ-061K2080		著しい危害のおそれのある土地の区域
箇所名	下方23		
所在地	成田市下方		危害のおそれのある土地の区域