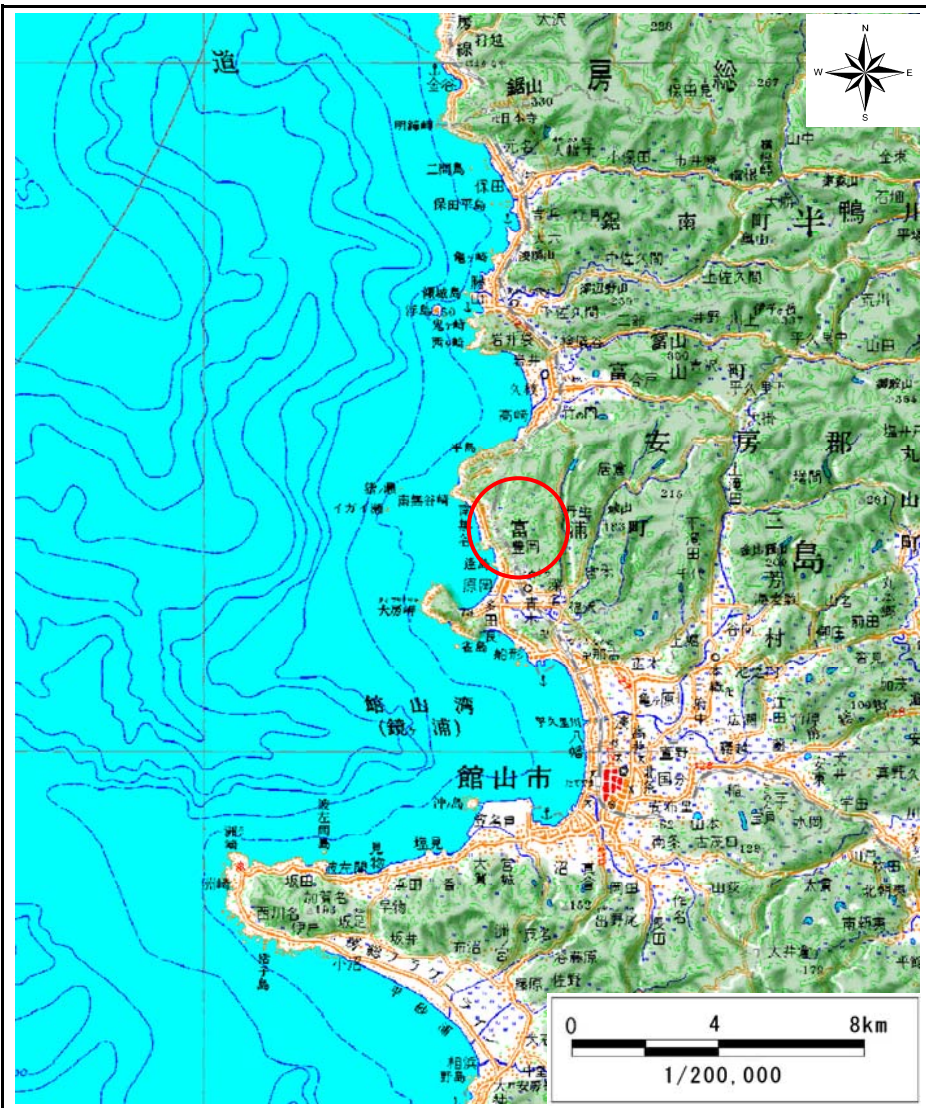
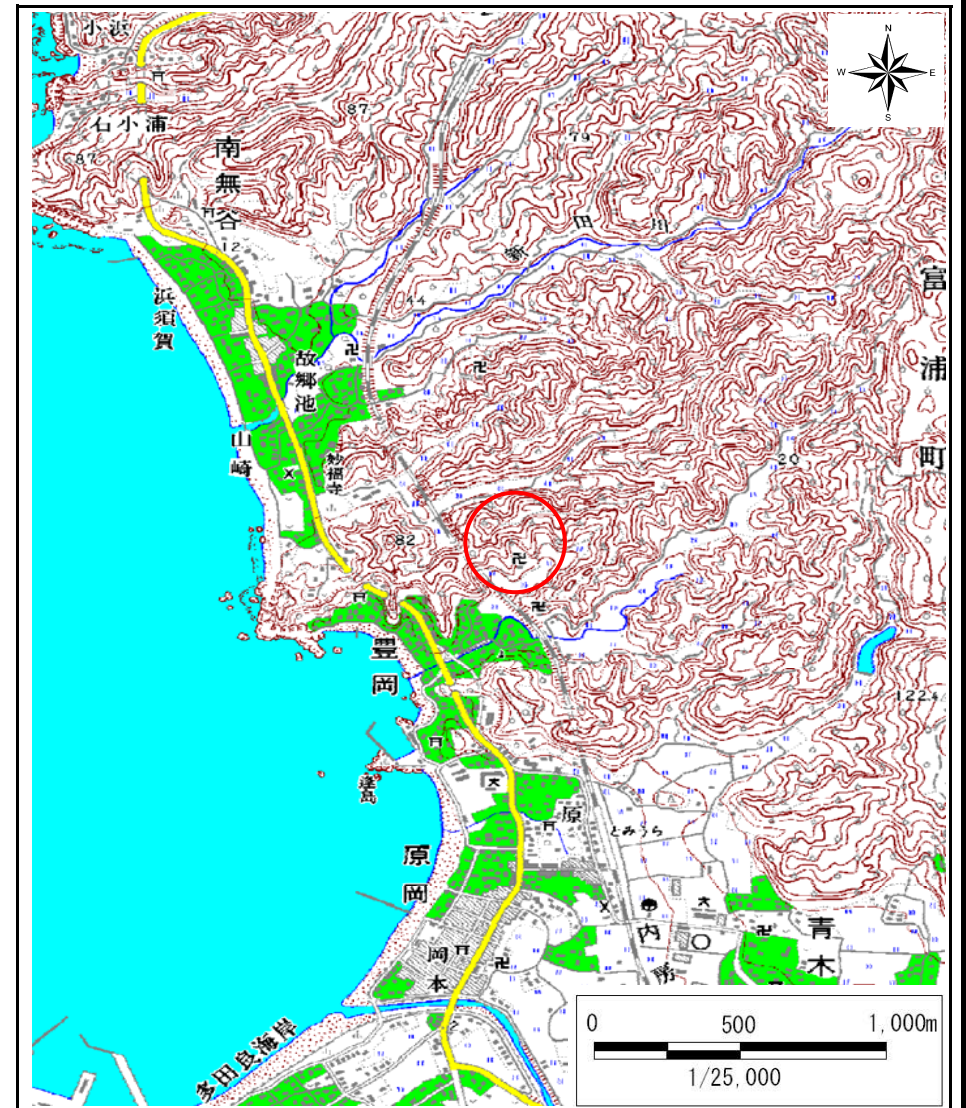


# 土砂災害警戒区域等の指定の告示に係る図書(様式1)



(1/200,000)



(1/25,000)

様式-1(急)  
土砂災害警戒区域・土砂災害特別警戒区域  
位置図

自然現象の種類

急傾斜地の崩壊

箇所番号

I-1634

箇所名

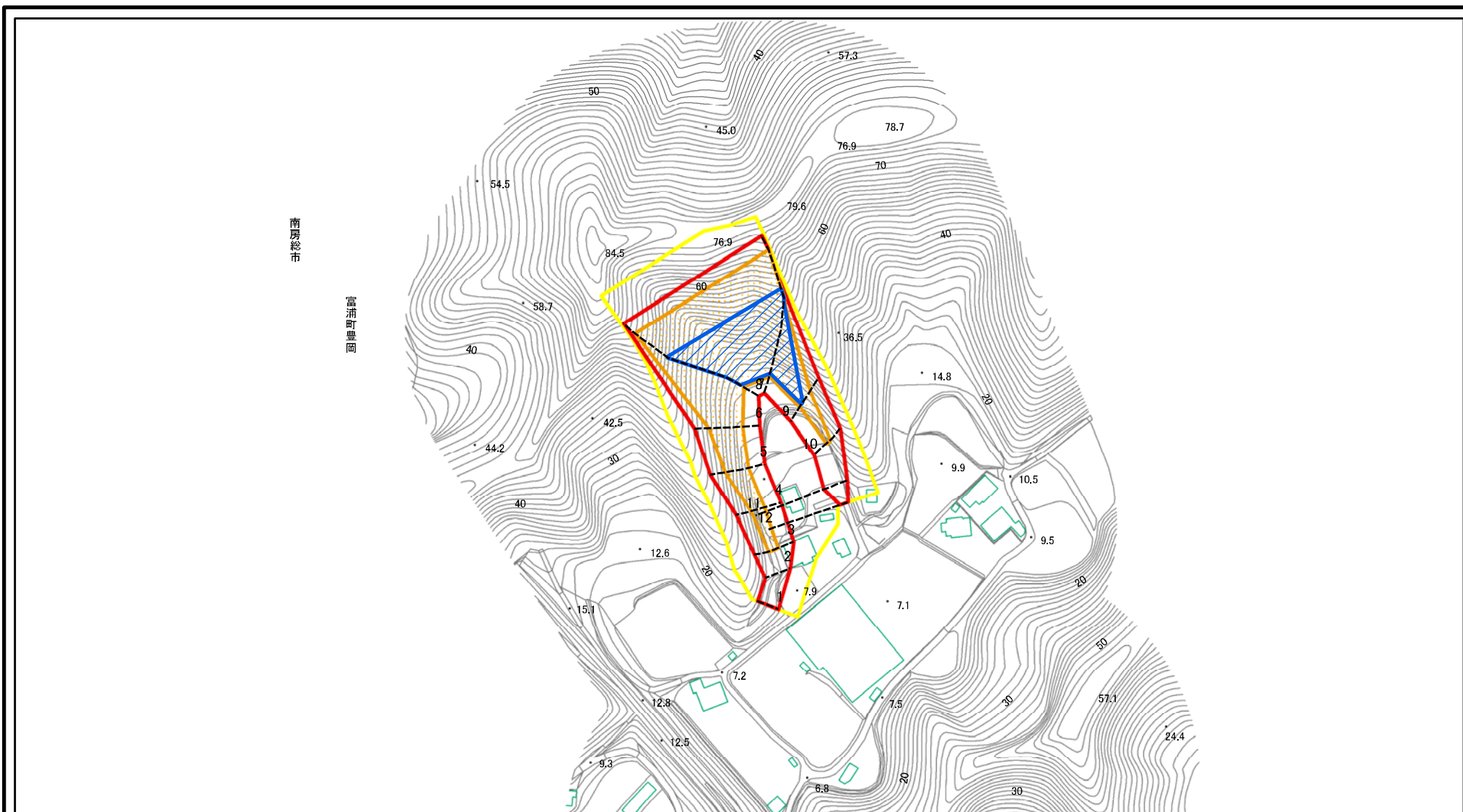
豊岡4

所在地

南房総市富浦町豊岡

この地図は、国土地理院長の承認を得て、同院発行の数値地図20000(地図画像)及び数値地図25000(地図画像)を複製したものである。(認証番号 平19総複、第492号)

# 土砂災害警戒区域等の指定の告示に係る図書(様式2)

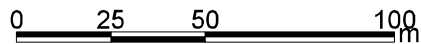
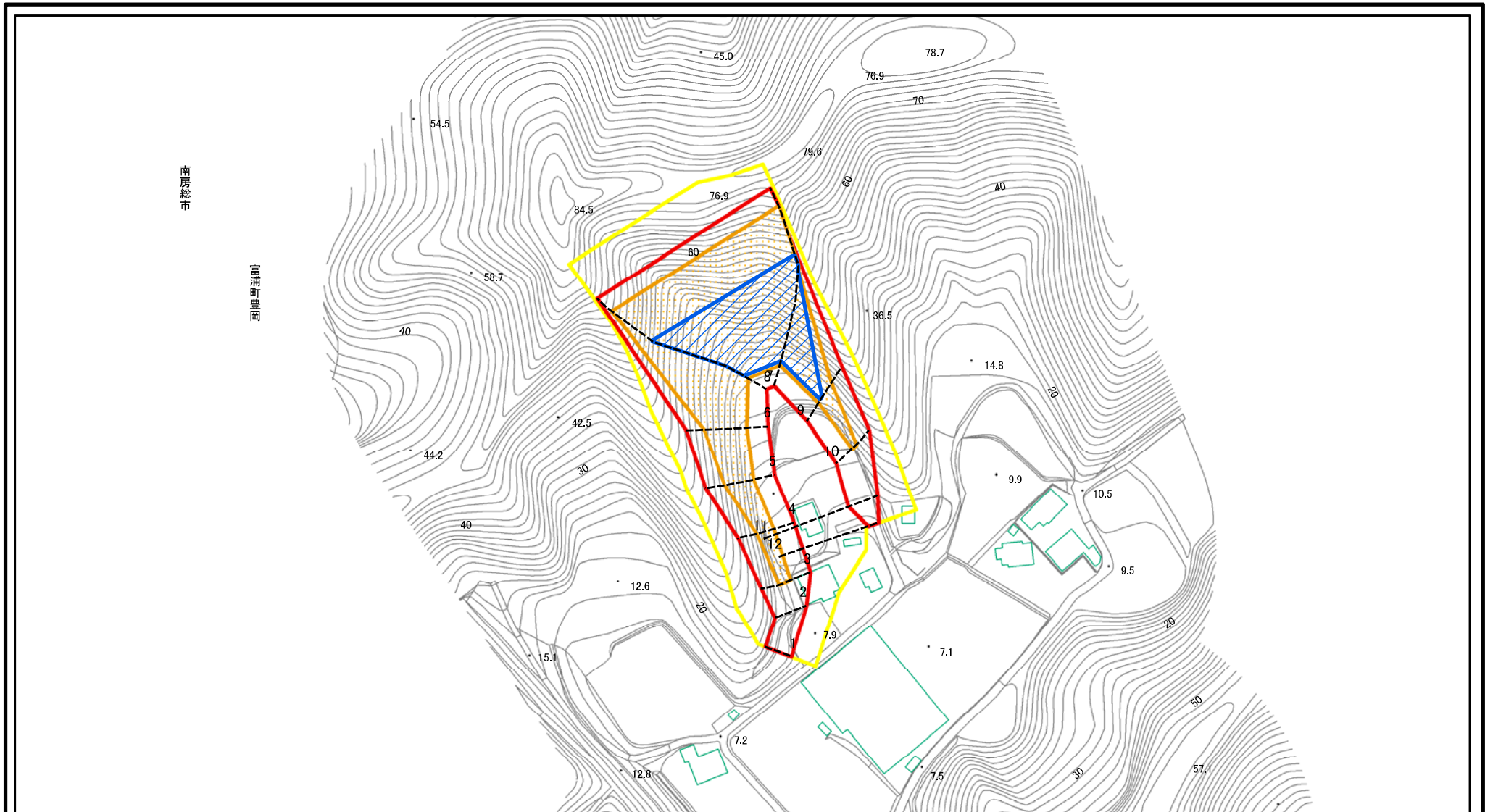


0 25 50 100  
m

図中の数字は横断測線番号を示す

<b>様式-2(急)</b> 土砂災害警戒区域・土砂災害特別警戒区域 区域図	土砂災害防止法施行令第二条の基準に該当する区域		N 縮尺 1:2,500	自然現象の種類	急傾斜地の崩壊	箇所番号	I-1634
	土砂災害防止法施行令第三条の基準に該当する区域			告示番号	告示第422号 告示第424号	箇所名	豊岡4
	それ以外の区域			告示年月日	平成21年5月12日	所在地	南房総市富浦町豊岡

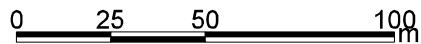
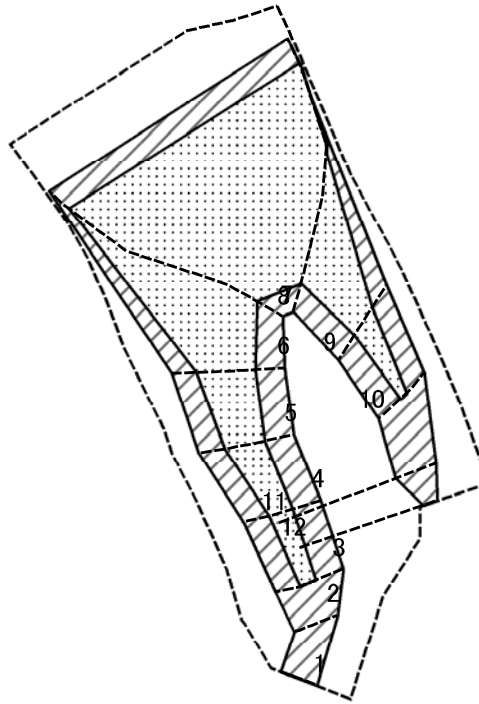
# 土砂災害警戒区域等の指定の告示に係る図書(様式2-1)



図中の数字は横断測線番号を示す

<b>様式-2-1(急)</b> <b>土砂災害警戒区域・土砂災害特別警戒区域</b> <b>区域図</b>	土砂災害防止法施行令第二条の基準に該当する区域		 縮尺 1:2,000	自然現象の種類	急傾斜地の崩壊	箇所番号	I-1634
	土砂災害防止法施行令第三条の基準に該当する区域			告示番号	告示第422号 告示第424号	箇所名	豊岡4
	土砂等の(移動)高さが1m以下の場合、土砂等の移動による力が100kN/mを超える区域			告示年月日	平成21年5月12日	所在地	南房総市富浦町豊岡
	土砂等の堆積の高さが3mを超える区域						
それ以外の区域							


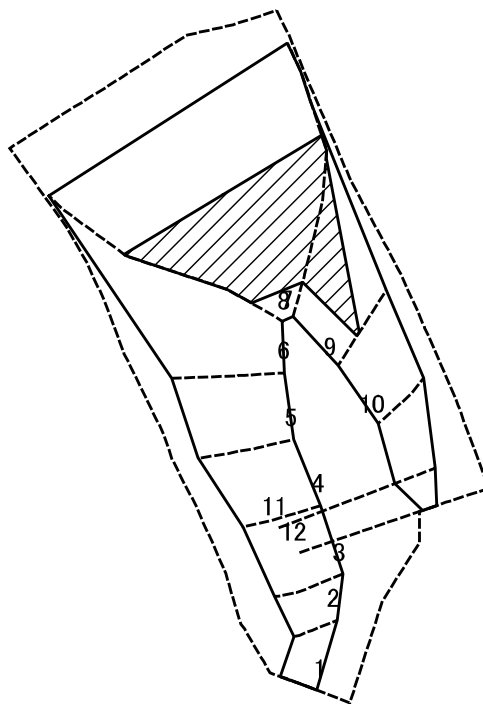
# 土砂災害警戒区域等の指定の告示に係る図書(様式2-2)



図中の数字は横断測線番号を示す

<b>様式-2-2(急)</b> 土砂災害特別警戒区域の区域区分図 (急傾斜地の崩壊に伴う土石等の移動により 建築物の地上部に作用すると想定される力)	土砂災害防止法施行令第二条の基準に該当する区域		N 縮尺 1:2,000	自然現象の種類	急傾斜地の崩壊	箇所番号	I-1634
	土砂災害防止法施行令第三条の基準に該当する区域			告示番号	告示第422号 告示第424号	箇所名	豊岡4
	それ以外の区域			告示年月日	平成21年5月12日	所在地	南房総市富浦町豊岡

# 土砂災害警戒区域等の指定の告示に係る図書(様式2-3)



図中の数字は横断測線番号を示す

様式-2-3(急)  
土砂災害特別警戒区域の区域区分図  
(急傾斜地の崩壊に伴う土石等の堆積により  
建築物の地上部に作用すると想定される力)

土砂災害防止法施行令第二条の基準に該当する区域	
土砂災害防止法施行令第三条の基準に該当する区域	
それ以外の区域	

N  
縮尺  
1:2,000

自然現象の種類	急傾斜地の崩壊	箇所番号	I-1634
告示番号	告示第422号 告示第424号	箇所名	豊岡4
告示年月日	平成21年5月12日	所在地	南房総市富浦町豊岡

# 土砂災害警戒区域等の指定の告示に係る図書(様式3)

横断測線の区間	土石等の移動により建築物の地上部に作用すると想定される力				土石等の堆積により建築物の地上部に作用すると想定される力				横断測線の区間	土石等の移動により建築物の地上部に作用すると想定される力				土石等の堆積により建築物の地上部に作用すると想定される力																	
	土石等の(移動)高さが1m以下の場合、土石等の移動による力が100kN/m <sup>2</sup> を超える区域		それ以外の区域		土石等の堆積の高さが3mを超える区域		それ以外の区域			土石等の(移動)高さが1m以下の場合、土石等の移動による力が100kN/m <sup>2</sup> を超える区域		それ以外の区域		土石等の堆積の高さが3mを超える区域		それ以外の区域															
	力の大きさのうち最大のもの(kN/m <sup>2</sup> )	土石等の高さ(m)	力の大きさのうち最大のもの(kN/m <sup>2</sup> )	土石等の高さ(m)	力の大きさのうち最大のもの(kN/m <sup>2</sup> )	土石等の高さ(m)	力の大きさのうち最大のもの(kN/m <sup>2</sup> )	土石等の高さ(m)		力の大きさのうち最大のもの(kN/m <sup>2</sup> )	土石等の高さ(m)	力の大きさのうち最大のもの(kN/m <sup>2</sup> )	土石等の高さ(m)	力の大きさのうち最大のもの(kN/m <sup>2</sup> )	土石等の高さ(m)	力の大きさのうち最大のもの(kN/m <sup>2</sup> )	土石等の高さ(m)														
I-1634										~																					
1 ~ 2	-	-	91.37	1.00	-	-	13.79	2.44		~																					
2 ~ 3	-	-	100.00	1.00	-	-	14.90	2.64		~																					
3 ~ 4	121.64	1.00	100.00	1.00	-	-	15.38	2.72		~																					
4 ~ 5	132.02	1.00	100.00	1.00	-	-	16.95	3.00		~																					
5 ~ 6	142.41	1.00	100.00	1.00	-	-	16.95	3.00		~																					
6 ~ 7	162.40	1.00	100.00	1.00	-	-	16.95	3.00		~																					
7 ~ 8	162.40	1.00	100.00	1.00	23.06	4.08	16.95	3.00		~																					
8 ~ 9	161.20	1.00	100.00	1.00	22.79	4.03	16.95	3.00		~																					
9 ~ 10	126.88	1.00	100.00	1.00	-	-	16.95	3.00		~																					
10 ~ 11	-	-	100.00	1.00	-	-	14.59	2.58		~																					
11 ~ 12	-	-	80.67	1.00	-	-	11.60	2.05		~																					
~										~																					
~										~																					
~										~																					
~										~																					
~										~																					
~										~																					
~										~																					
~										~																					
~										~																					
~										~																					
~										~																					
~										~																					
様式-3(急)建築物の構造の規制に必要な衝撃に関する事項										自然現象の種類				急傾斜地の崩壊				箇所番号				I-1634									
										告示番号										告示第422号 告示第424号				箇所名				豊岡4			
										告示年月日										平成21年5月12日				所在地				南房総市富浦町豊岡			