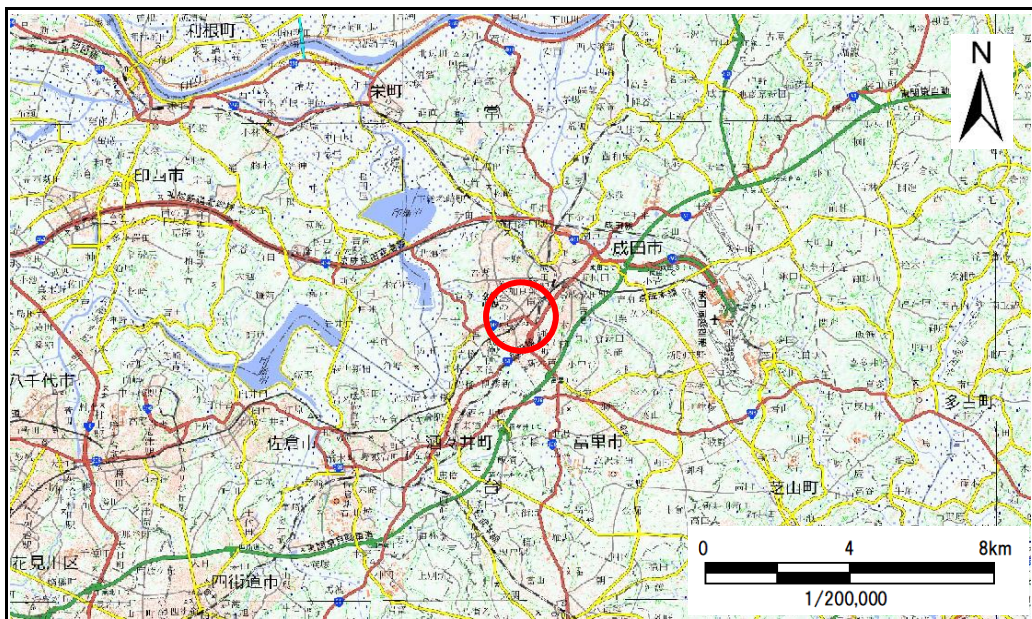


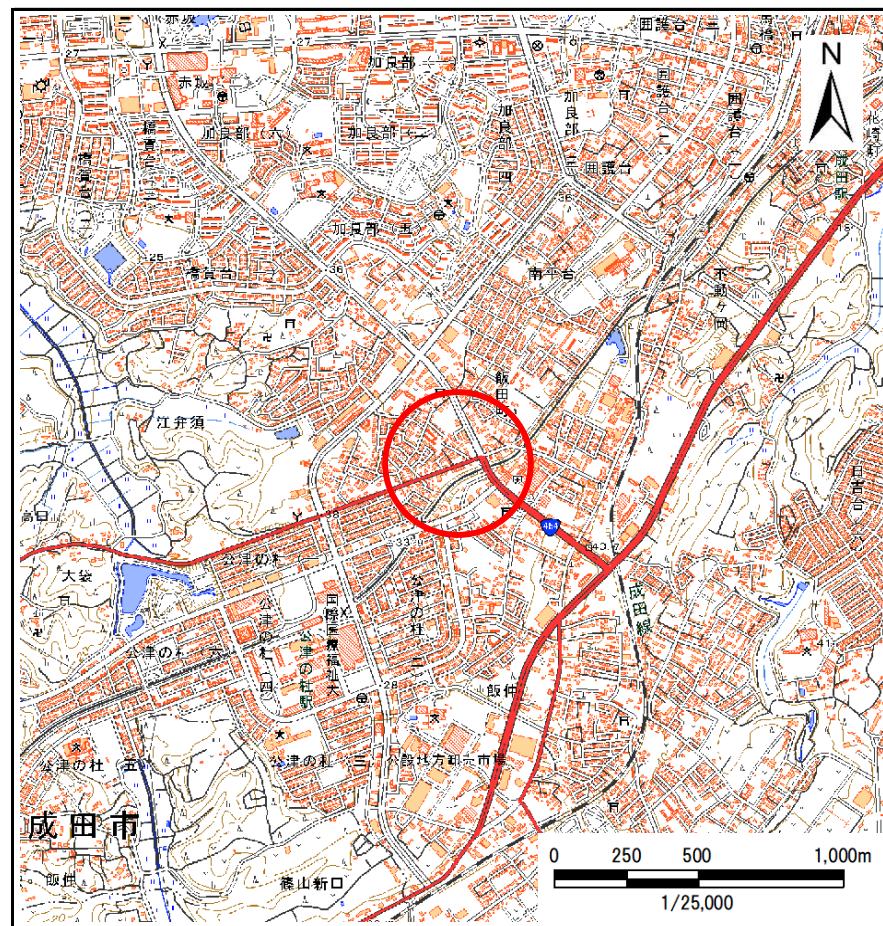
土砂災害防止に関する基礎調査(急傾斜地の崩壊)

表紙 概況、位置図

自然現象の種類	急傾斜地の崩壊
箇所番号	I-061K2474
箇所名	
所在地	成田市飯田町
調査機関	千葉県成田土木事務所



概況図(S=1:200,000)



位置図(S=1:25,000)

土砂災害警戒区域・特別警戒区域図(急傾斜地の崩壊) 成田市飯田町地区



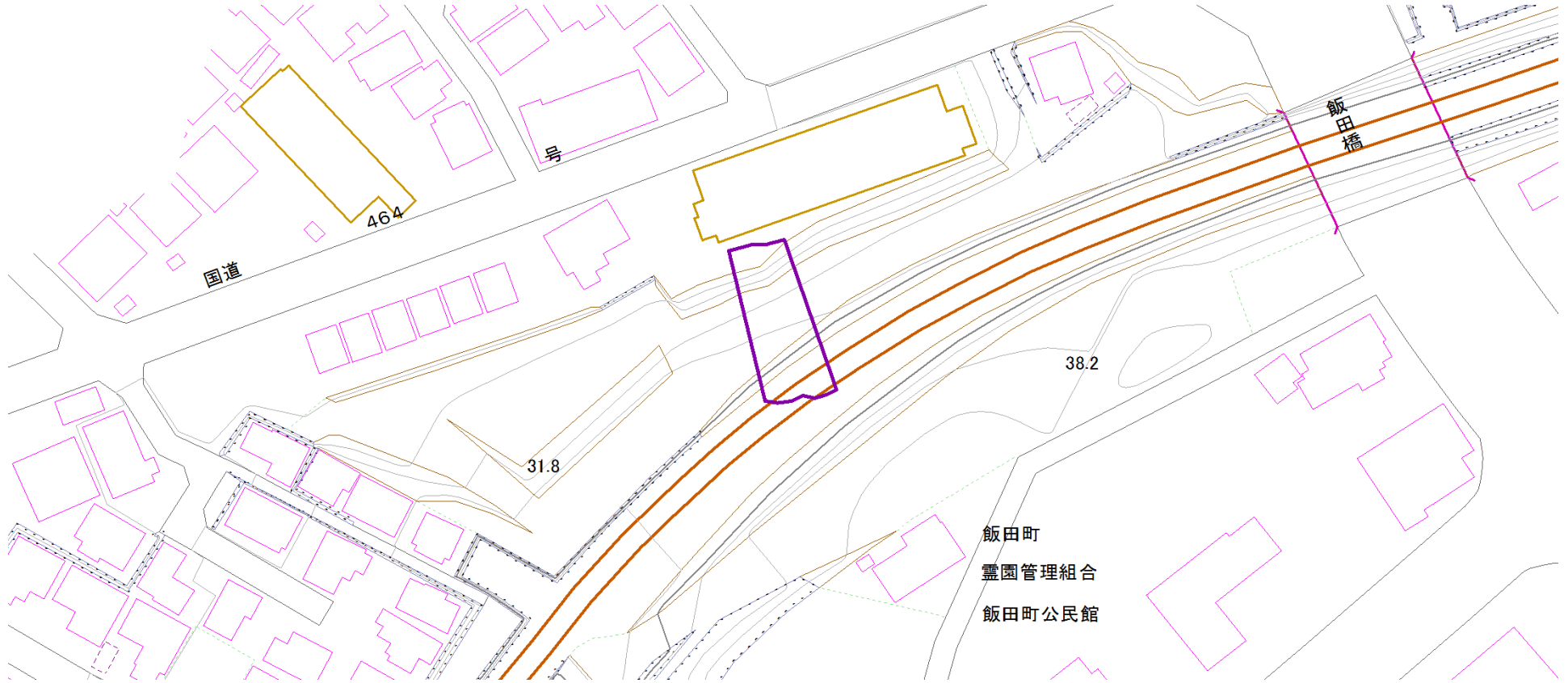
箇所番号	I-061K2474		基礎調査予定箇所
箇所名			
所在地	成田市飯田町		



0 12.5 25 50 m 1:1,000



箇所番号	I-061K2474		基礎調査予定箇所
箇所名			
所在地	成田市飯田町		



飯田町
霊園管理組合
飯田町公民館