

# 土砂災害警戒区域等の指定の告示に係る図書(様式1)



(1/200,000)



(1/25,000)

様式1(急)

土砂災害警戒区域・土砂災害特別警戒区域  
位置図

自然現象の種類

急傾斜地の崩壊

箇所番号

Ⅱ-5135

箇所名

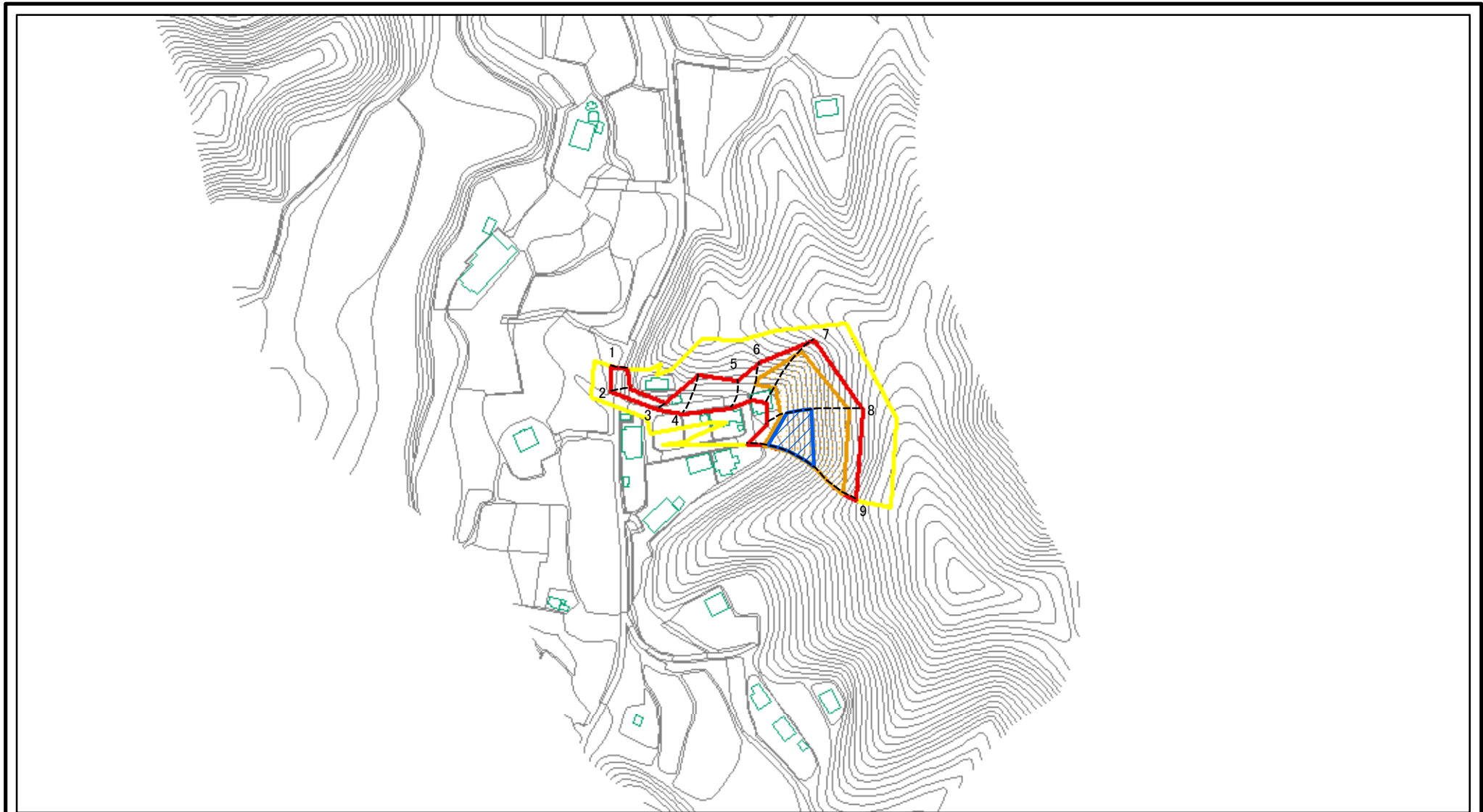
大神宮3

所在地

館山市大神宮

この地図は、国土地理院長の承認を得て、同院発行の数値地図20000(地図画像)及び数値地図25000(地図画像)を複製したものである。(承認番号 平28情複、第450号)

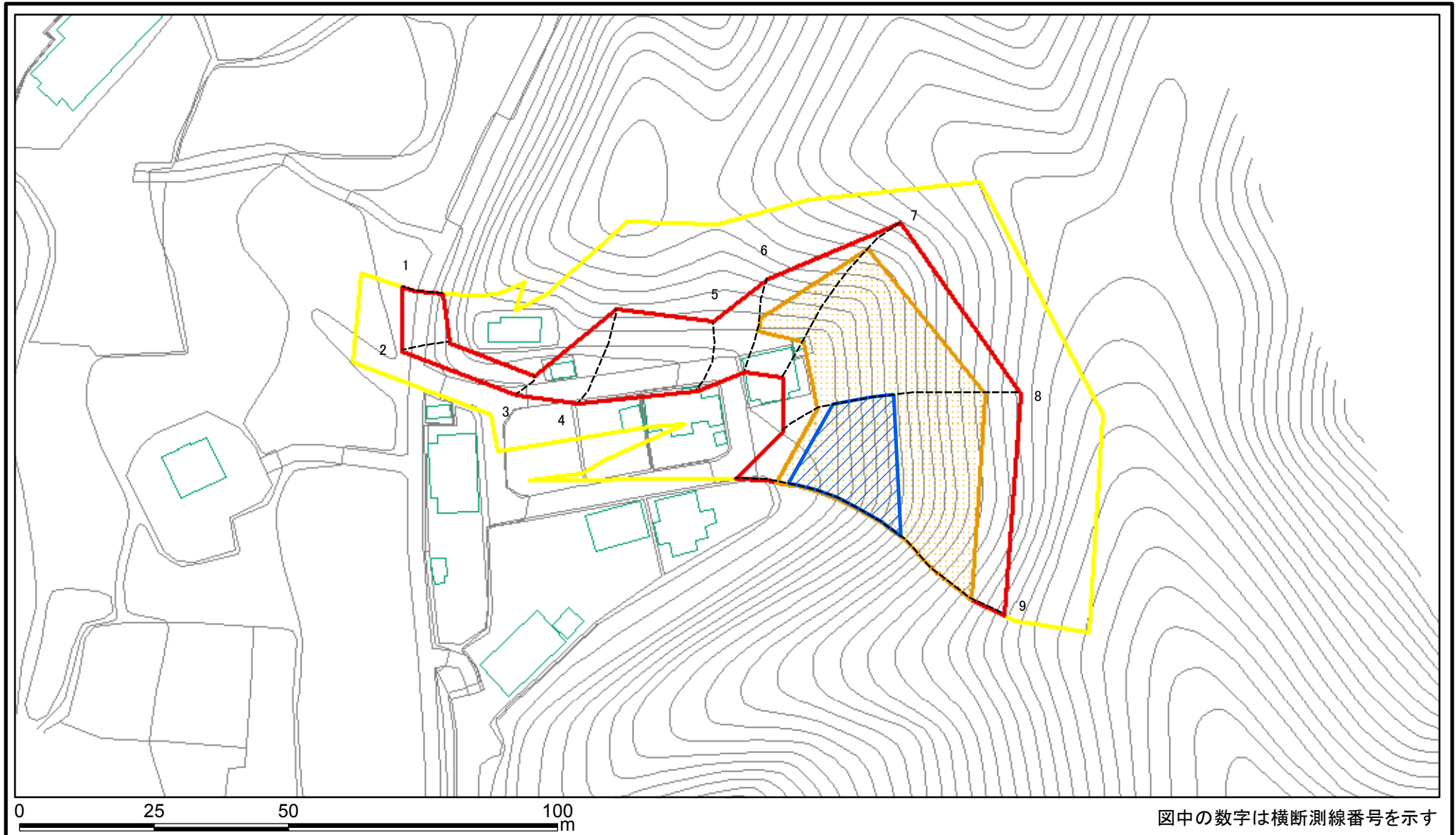
# 土砂災害警戒区域等の指定の告示に係る図書(様式2)



図中の数字は横断測線番号を示す

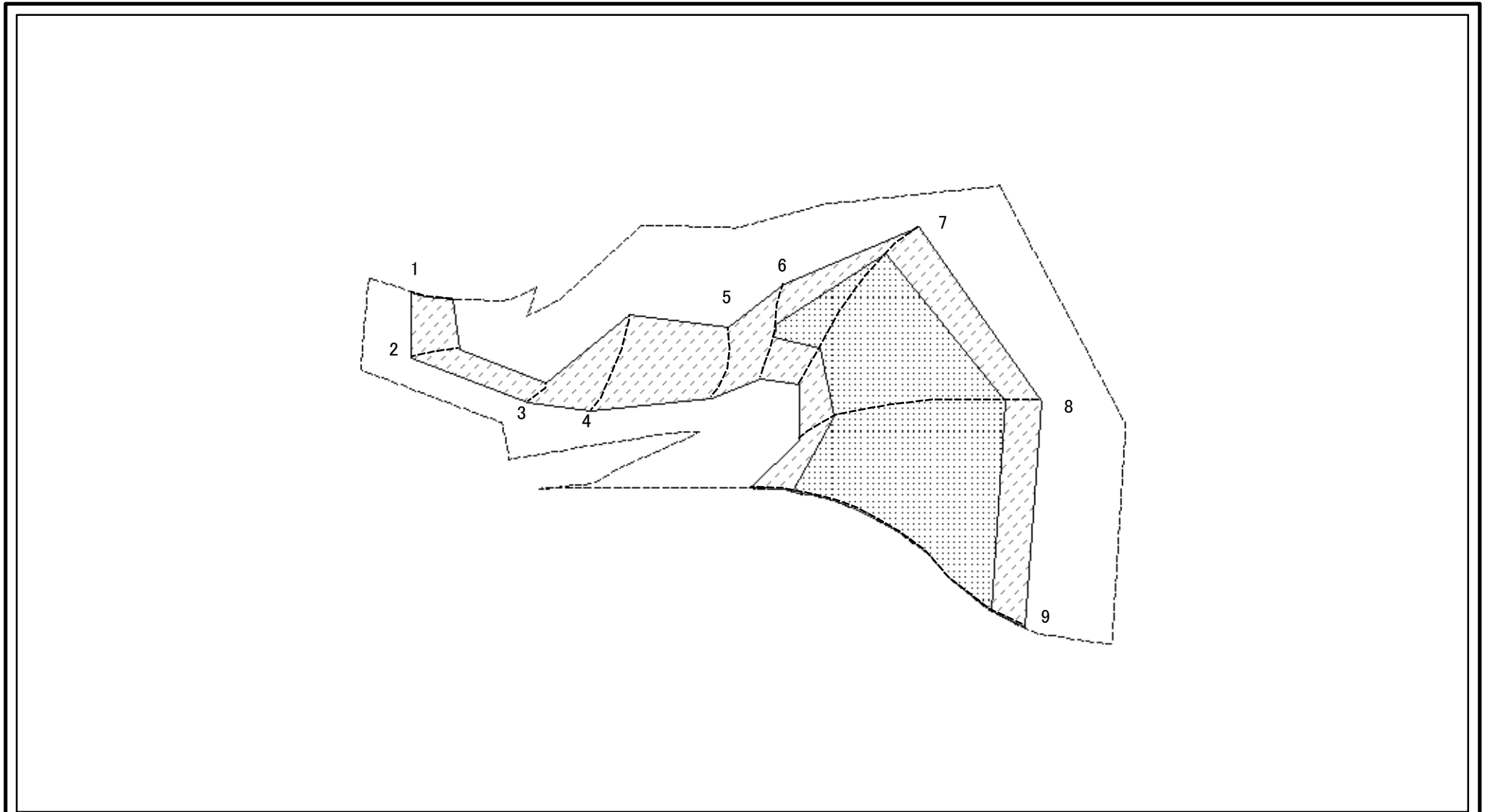
|  |   |  |                    |           |  |        |         |
|--|---|--|--------------------|-----------|--|--------|---------|
| 様式-2(急)<br>土砂災害警戒区域・土砂災害特別警戒区域<br>区域図(その1) | 土砂災害防止法施行令第二条の基準に該当する区域                     |  | N<br>縮尺<br>1:2,500 | 自然現象の種類   | 急傾斜地の崩壊                                | 箇所番号   | II-5135 |
|  | 土砂災害防止法施行令第三条の基準に該当する区域                     |  |                    | 告示番号      | 千葉県告示第203号(警戒区域)<br>千葉県告示第214号(特別警戒区域) | 箇所名    | 大神宮3    |
|  | 土砂等の(移動)高さが1m以下の場合、土砂等の移動による力が100kN/mを超える区域 |  | 告示年月日              | 令和2年3月31日 | 所在地                                    | 館山市大神宮 |         |
|  | 土砂等の堆積の高さが3mを超える区域                          |  |                    |           |  |        |         |
|  | それ以外の区域                                     |  |                    |           |  |        |         |

# 土砂災害警戒区域等の指定の告示に係る図書(様式2)参考図



|   |   |  |                    |         |  |      |         |
|---|---|--|--------------------|---------|--|------|---------|
| <b>様式-2-1(急)</b><br>土砂災害警戒区域・土砂災害特別警戒区域<br>区域図(参考図) | 土砂災害防止法施行令第二条の基準に該当する区域                     |  | N<br>縮尺<br>1:1,000 | 自然現象の種類 | 急傾斜地の崩壊                                | 箇所番号 | II-5135 |
|   | 土砂災害防止法施行令第三条の基準に該当する区域                     |  |                    | 告示番号    | 千葉県告示第203号(警戒区域)<br>千葉県告示第214号(特別警戒区域) | 箇所名  | 大神宮3    |
|   | 土砂等の(移動)高さが1m以下の場合、土砂等の移動による力が100kN/mを超える区域 |  |                    | 告示年月日   | 令和2年3月31日                              | 所在地  | 館山市大神宮  |
|   | 土砂等の堆積の高さが3mを超える区域                          |  |                    |         |  |      |         |
|   | それ以外の区域                                     |  |                    |         |  |      |         |

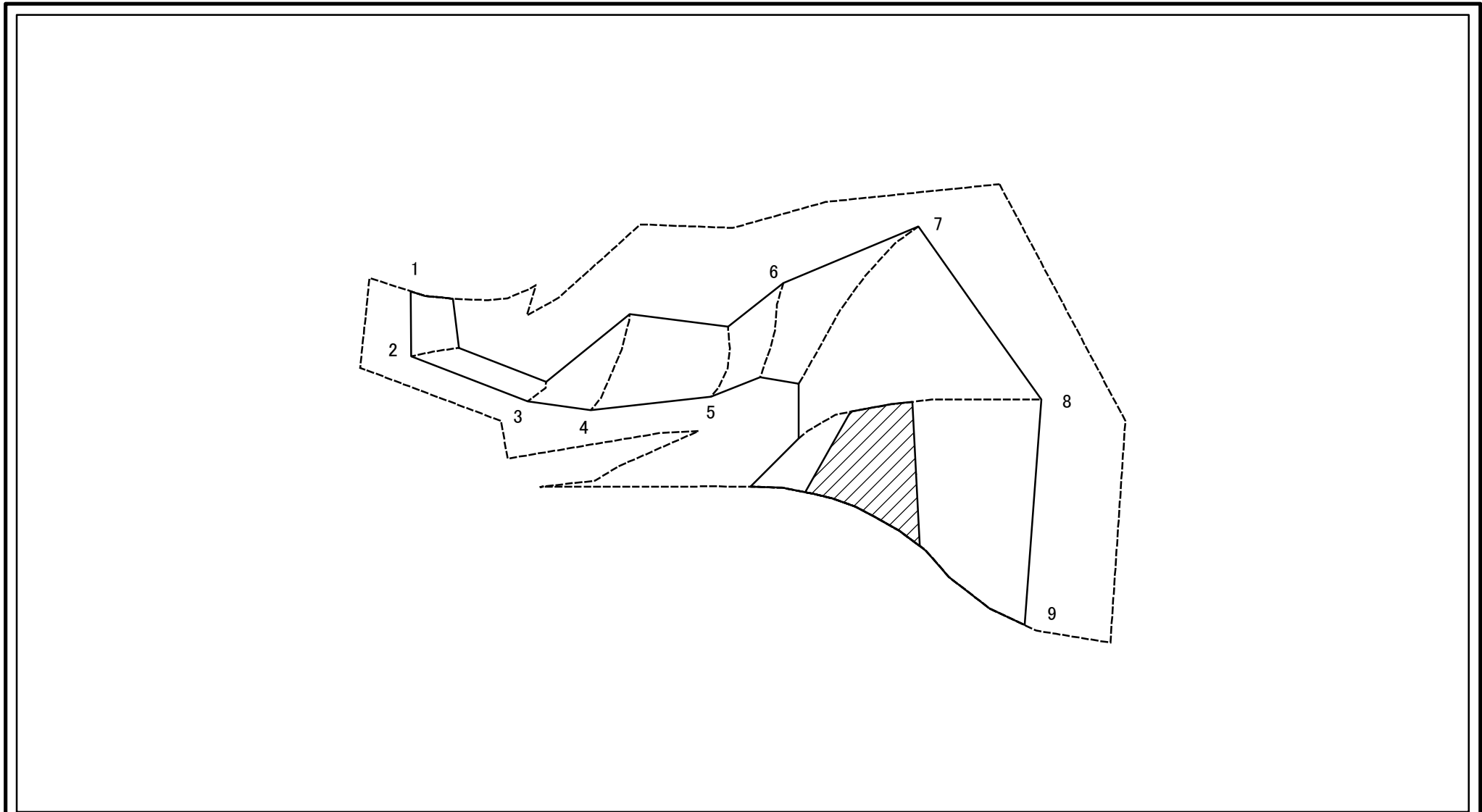
# 土砂災害警戒区域等の指定の告示に係る図書(様式2-1)



図中の数字は横断測線番号を示す

|   |                         |   |  |                    |         |  |      |         |
|---|-------------------------|---|--|--------------------|---------|--|------|---------|
| 様式2-1(急)<br>土砂災害特別警戒区域の区域区分図<br>(急傾斜地の崩壊に伴う土石などの移動により<br>建築物の地上部に作用すると想定される力)<br><力区分:移動> | 土砂災害防止法施行令第二条の基準に該当する区域 |   |  | N<br>縮尺<br>1:1,000 | 自然現象の種類 | 急傾斜地の崩壊                                | 箇所番号 | II-5135 |
|   | 土砂災害防止法施行令第三条の基準に該当する区域 | 土石等の(移動)高さが1m以下の場合、土石等の移動による力が100kN/mを超える区域 |  |                    | 告示番号    | 千葉県告示第203号(警戒区域)<br>千葉県告示第214号(特別警戒区域) | 箇所名  | 大神宮3    |
|   | それ以外の区域                 |   |  |                    | 告示年月日   | 令和2年3月31日                              | 所在地  | 館山市大神宮  |

# 土砂災害警戒区域等の指定の告示に係る図書(様式2-2)



図中の数字は横断測線番号を示す

|   |                         |                    |  |                    |         |  |      |        |
|---|-------------------------|--------------------|--|--------------------|---------|--|------|--------|
| 様式2-2(急)<br>土砂災害特別警戒区域の区域区分図<br>(急傾斜地の崩壊に伴う土石などの堆積により<br>建築物の地上部に作用すると想定される力)<br><力区分:堆積> | 土砂災害防止法施行令第二条の基準に該当する区域 |                    |  | N<br>縮尺<br>1:1,000 | 自然現象の種類 | 急傾斜地の崩壊                                | 箇所番号 | Ⅱ-5135 |
|   | 土砂災害防止法施行令第三条の基準に該当する区域 | 土石等の堆積の高さが3mを超える区域 |  |                    | 告示番号    | 千葉県告示第203号(警戒区域)<br>千葉県告示第214号(特別警戒区域) | 箇所名  | 大神宮3   |
|   |                         | それ以外の区域            |  |                    | 告示年月日   | 令和2年3月31日                              | 所在地  | 館山市大神宮 |

