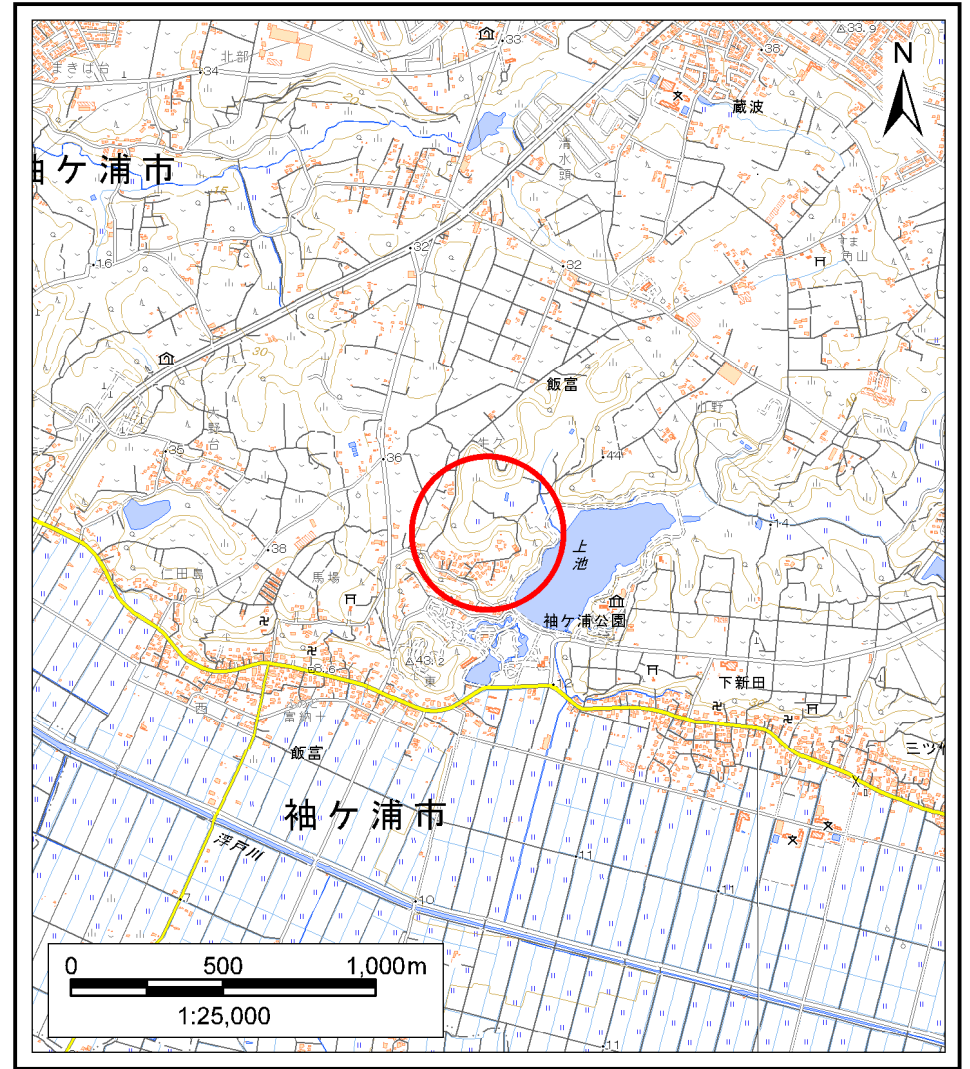


土砂災害警戒区域等の指定の告示に係る図書(様式1)



(1/200,000)

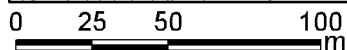
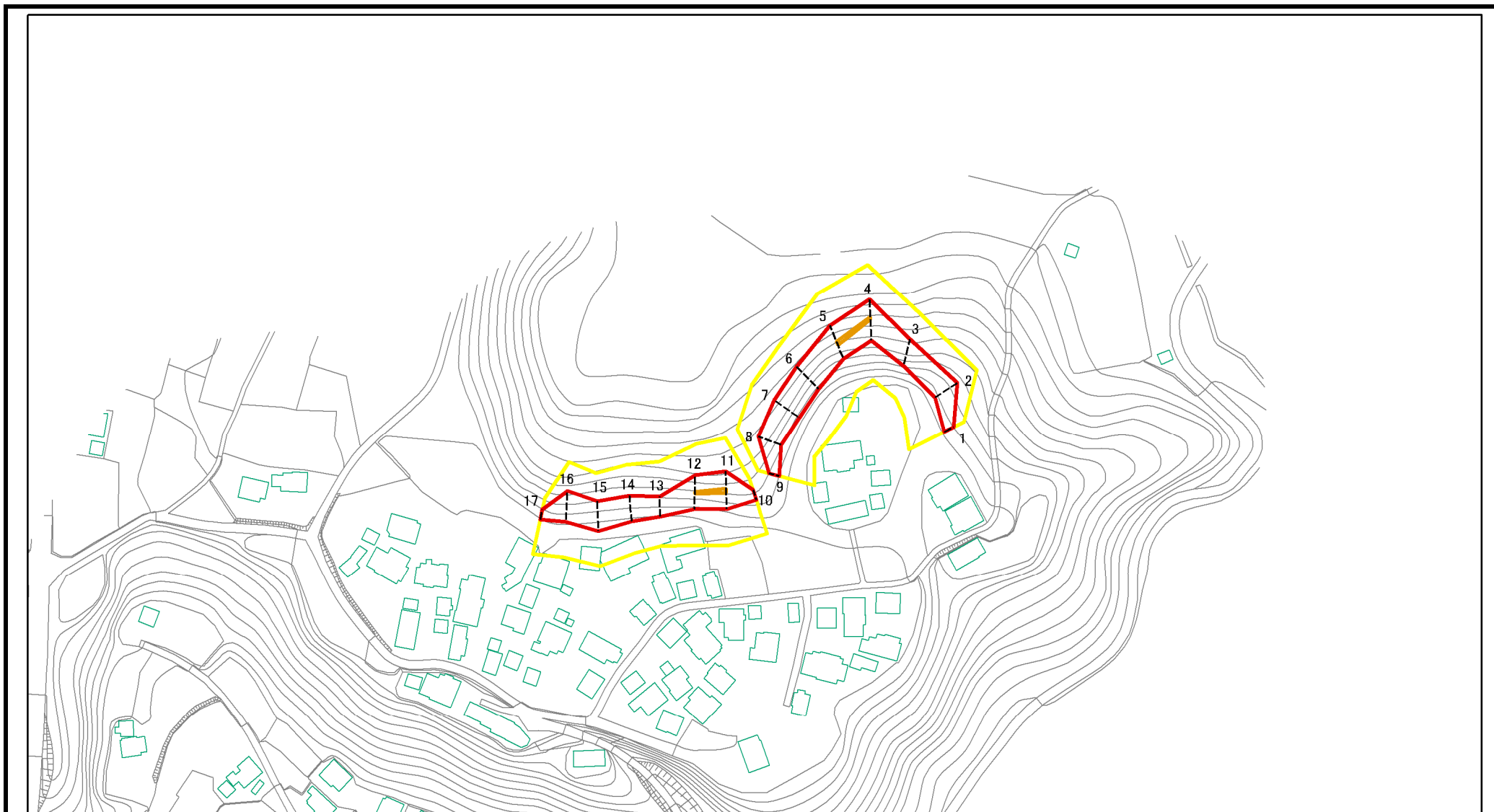


(1/25,000)

様式1(急) 土砂災害警戒区域・土砂災害特別警戒区域 位置図	自然現象の種類	急傾斜地の崩壊
	箇所番号	II-144K2168
	箇所名	飯富9
	所在地	袖ヶ浦市飯富

「測量法に基づく国土地理院長承認(複製)R 4JHf 116」「本製品を複製する場合には、国土地理院の長の承認を得なければならない。」

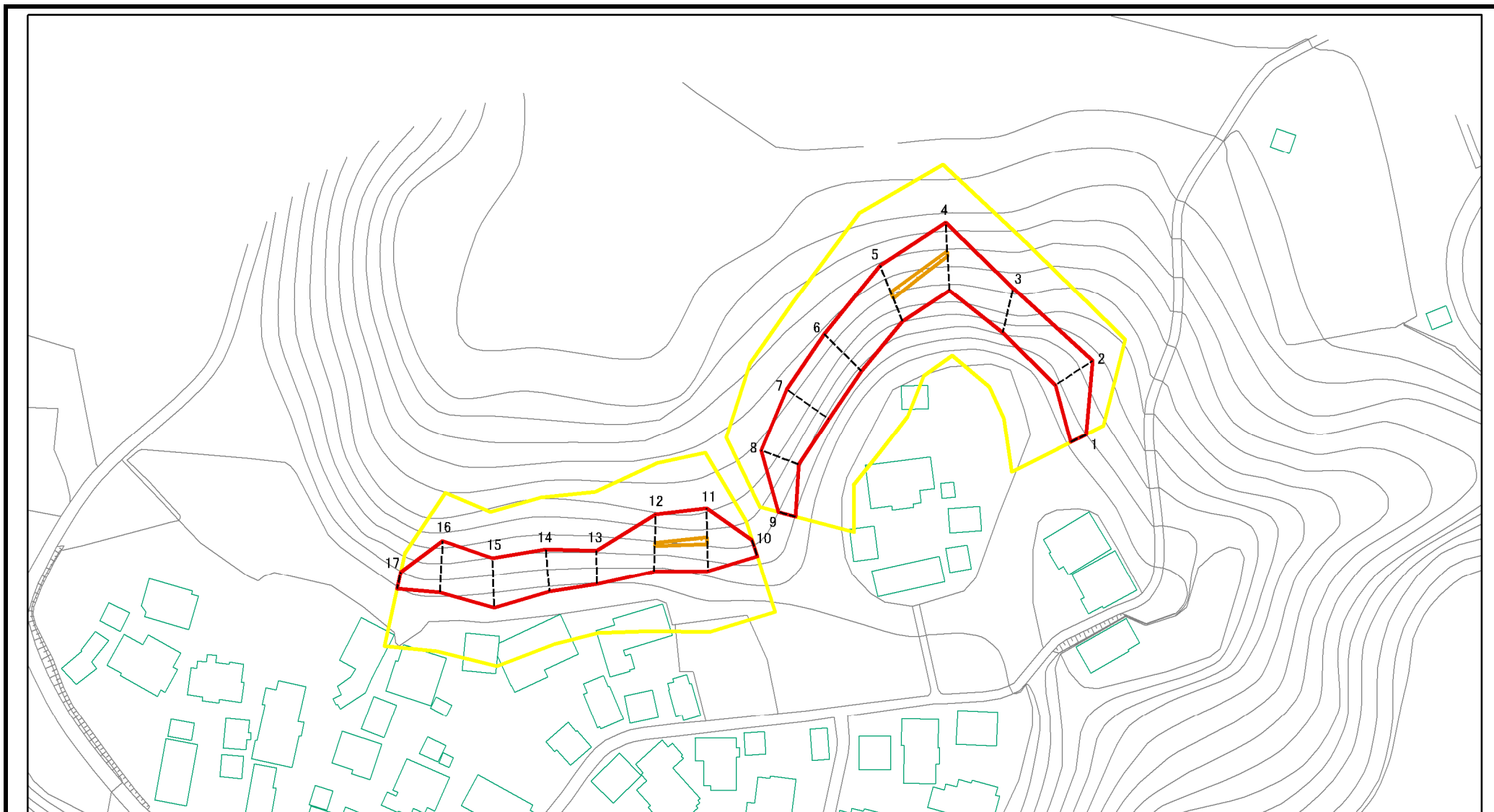
土砂災害警戒区域等の指定の告示に係る図書(様式2)



図中の数字は横断測線番号を示す

様式2(急) 土砂災害警戒区域・土砂災害特別警戒区域 区域図(その1)	土砂災害防止法施行令第二条の基準に該当する区域		N 縮尺 1:2,500	自然現象の種類	急傾斜地の崩壊	箇所番号	II-144K2168
	土砂災害防止法施行令第三条の基準に該当する区域			告示番号	千葉県告示第46号 千葉県告示第48号	箇所名	飯富9
	土砂等の(移動)高さが1m以下の場合、 土砂等の移動による力が100kN/m ² を超える区域			告示年月日	令和6年1月30日	所在地	袖ヶ浦市飯富
	土砂等の堆積の高さが3mを超える区域						
	それ以外の区域						

土砂災害警戒区域等の指定の告示に係る図書(様式2)参考図



図中の数字は横断測線番号を示す

様式2(急)
土砂災害警戒区域・土砂災害特別警戒区域
区域図(参考図)

土砂災害防止法施行令第二条の基準に該当する区域

土砂災害防止法施行令第三条の基準に該当する区域	土石等の(移動)高さが1m以下の場合、 土石等の移動による力が100kN/m ² を超える区域
土砂災害防止法施行令第三条の基準に該当する区域	土石等の堆積の高さが3mを超える区域
土砂災害防止法施行令第三条の基準に該当する区域	それ以外の区域



縮尺
1:1,500

自然現象
の種類

告示番号

告示年月日

急傾斜地の崩壊

千葉県告示第46号
千葉県告示第48号

令和6年1月30日

箇所番号

箇所名

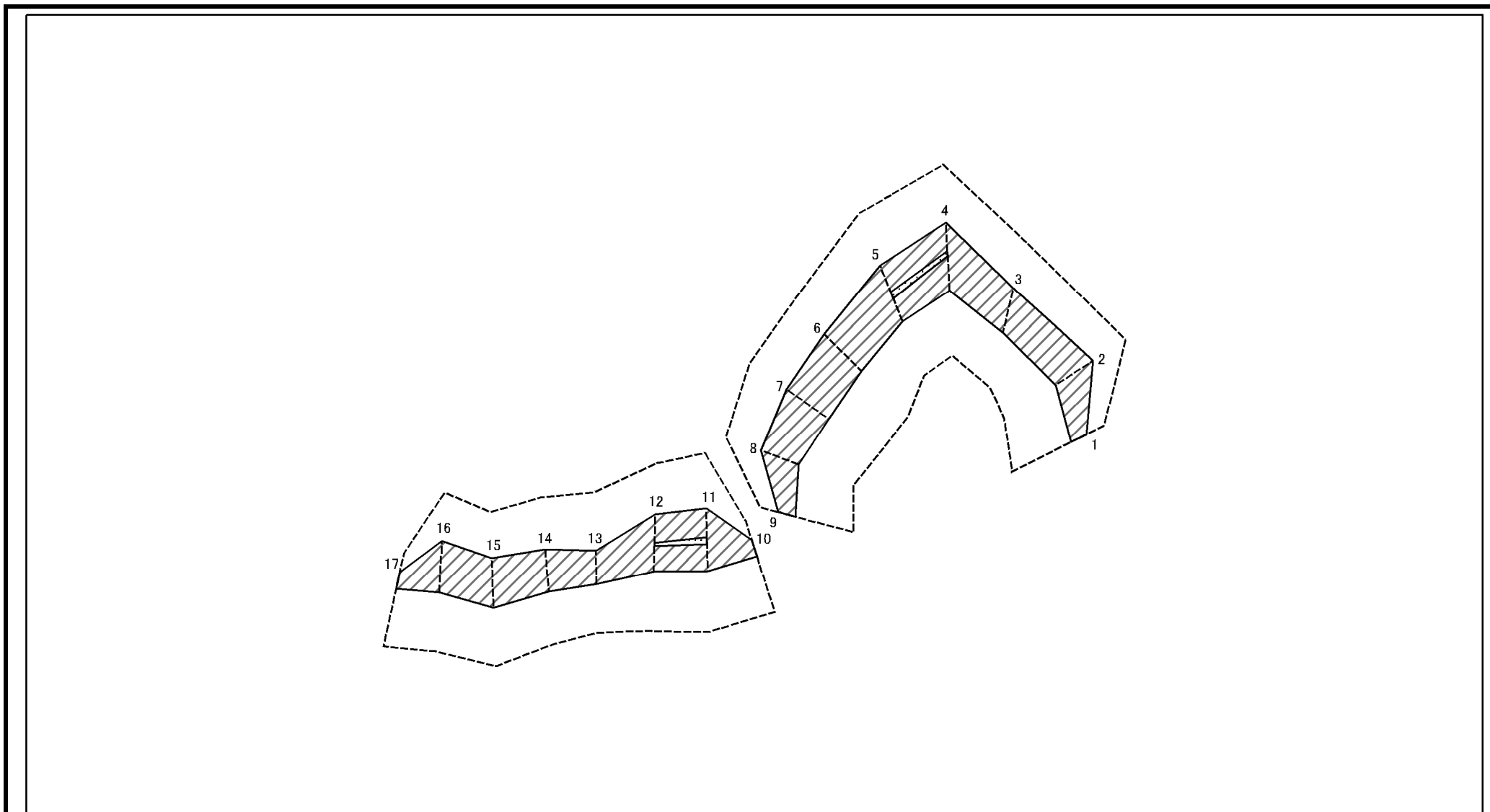
所在地

II-144K2168

飯富9

袖ヶ浦市飯富

土砂災害警戒区域等の指定の告示に係る図書(様式2-1)



図中の数字は横断測線番号を示す

様式2-1(急)
土砂災害特別警戒区域の区域区分図
(急傾斜地の崩壊に伴う土石等の移動により建築物の地上部に作用すると想定される力)
<力区分:移動>

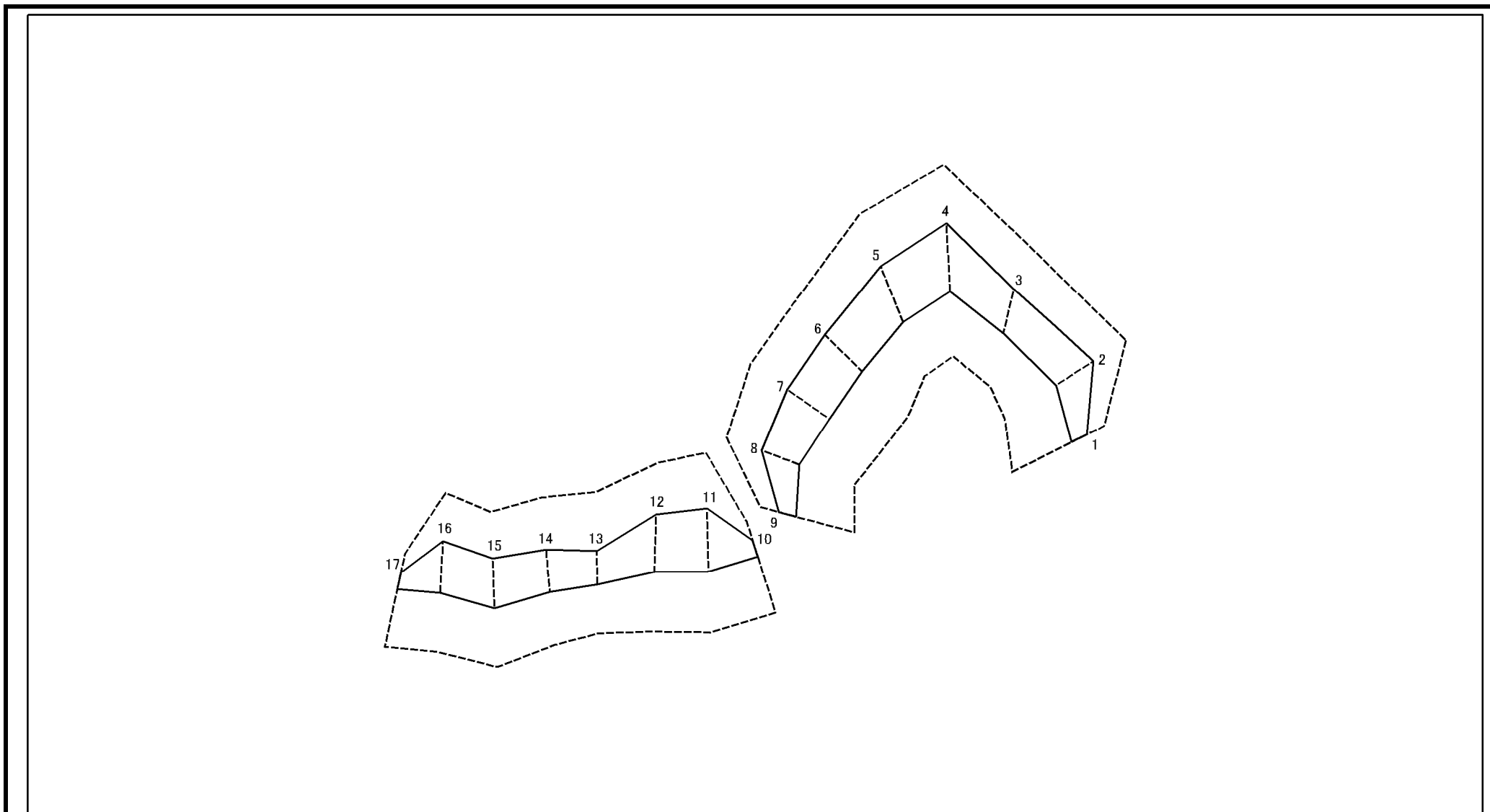
土砂災害防止法施行令第二条の基準に該当する区域

土砂災害防止法施行令第三条の基準に該当する区域	土石等の(移動)高さが1m以下の場合、土石等の移動による力が100kN/m ² を超える区域	
	それ以外の区域	

N
縮尺
1:1,500

自然現象の種類	急傾斜地の崩壊	箇所番号	II-144K2168
告示番号	千葉県告示第46号 千葉県告示第48号	箇所名	飯富9
告示年月日	令和6年1月30日	所在地	袖ヶ浦市飯富

土砂災害警戒区域等の指定の告示に係る図書(様式2-2)



0 25 50 100
m

図中の数字は横断測線番号を示す

様式2-2(急)
土砂災害特別警戒区域の区域区分図
(急傾斜地の崩壊に伴う土石等の堆積により
建築物の地上部に作用すると想定される力)
<力区分:堆積>

土砂災害防止法施行令第二条の基準に該当する区域		
土砂災害防止法施行令第三条の基準に該当する区域	土石等の堆積の高さが3mを超える区域	
	それ以外の区域	

N
縮尺
1:1,500

自然現象の種類	急傾斜地の崩壊	箇所番号	II-144K2168
告示番号	千葉県告示第46号 千葉県告示第48号	箇所名	飯富9
告示年月日	令和6年1月30日	所在地	袖ヶ浦市飯富

土砂災害警戒区域等の指定の告示に係る図書(様式3)

横断測線の区間	土石等の移動により建築物の地上部に作用すると想定される力				土石等の堆積により建築物の地上部に作用すると想定される力				横断測線の区間	土石等の移動により建築物の地上部に作用すると想定される力				土石等の堆積により建築物の地上部に作用すると想定される力			
	土石等の(移動)高さが1m以下の場合、土石等の移動による力が100kN/m ² を超える区域		それ以外の区域		土石等の堆積の高さが3mを超える区域		それ以外の区域			土石等の(移動)高さが1m以下の場合、土石等の移動による力が100kN/m ² を超える区域		それ以外の区域		土石等の堆積の高さが3mを超える区域		それ以外の区域	
	力の大きさのうち最大のもの (kN/m ²)	土石等の高さ (m)	力の大きさのうち最大のもの (kN/m ²)	土石等の高さ (m)	力の大きさのうち最大のもの (kN/m ²)	土石等の高さ (m)	力の大きさのうち最大のもの (kN/m ²)	土石等の高さ (m)		力の大きさのうち最大のもの (kN/m ²)	土石等の高さ (m)	力の大きさのうち最大のもの (kN/m ²)	土石等の高さ (m)	力の大きさのうち最大のもの (kN/m ²)	土石等の高さ (m)	力の大きさのうち最大のもの (kN/m ²)	土石等の高さ (m)
1 ~ 2	-	-	89.41	1.00	-	-	9.16	1.71									
2 ~ 3	-	-	92.02	1.00	-	-	13.13	2.45									
3 ~ 4	-	-	100.00	1.00	-	-	13.13	2.45									
4 ~ 5	106.32	1.00	100.00	1.00	-	-	12.20	2.28									
5 ~ 6	-	-	100.00	1.00	-	-	12.20	2.28									
6 ~ 7	-	-	96.30	1.00	-	-	9.16	1.71									
7 ~ 8	-	-	96.30	1.00	-	-	9.59	1.79									
8 ~ 9	-	-	86.52	1.00	-	-	9.59	1.79									
10 ~ 11	-	-	100.00	1.00	-	-	11.66	2.18									
11 ~ 12	106.17	1.00	100.00	1.00	-	-	11.84	2.21									
12 ~ 13	-	-	100.00	1.00	-	-	15.69	2.93									
13 ~ 14	-	-	86.28	1.00	-	-	15.69	2.93									
14 ~ 15	-	-	96.82	1.00	-	-	13.92	2.60									
15 ~ 16	-	-	98.60	1.00	-	-	12.20	2.28									
16 ~ 17	-	-	98.60	1.00	-	-	12.20	2.28									
様式3(急)								自然現象の種類	急傾斜地の崩壊	箇所番号	II-144K2168						
建築物の構造の規制に必要な衝撃に関する事項								告示番号	千葉県告示第46号 千葉県告示第48号	箇所名	飯富9						
								告示年月日	令和6年1月30日	所在地	袖ヶ浦市飯富						