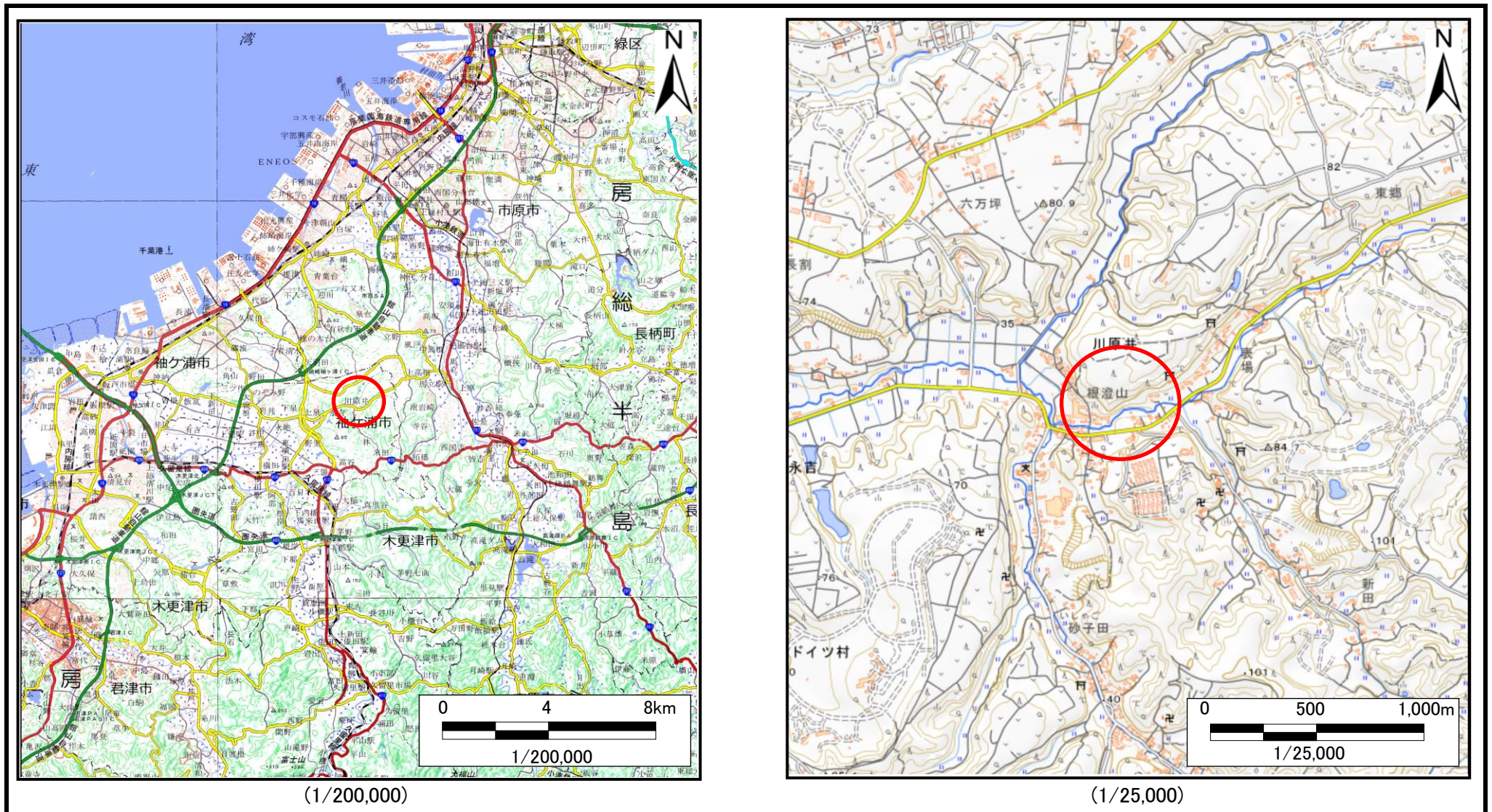


# 土砂災害警戒区域等の指定の告示に係る図書(様式1)



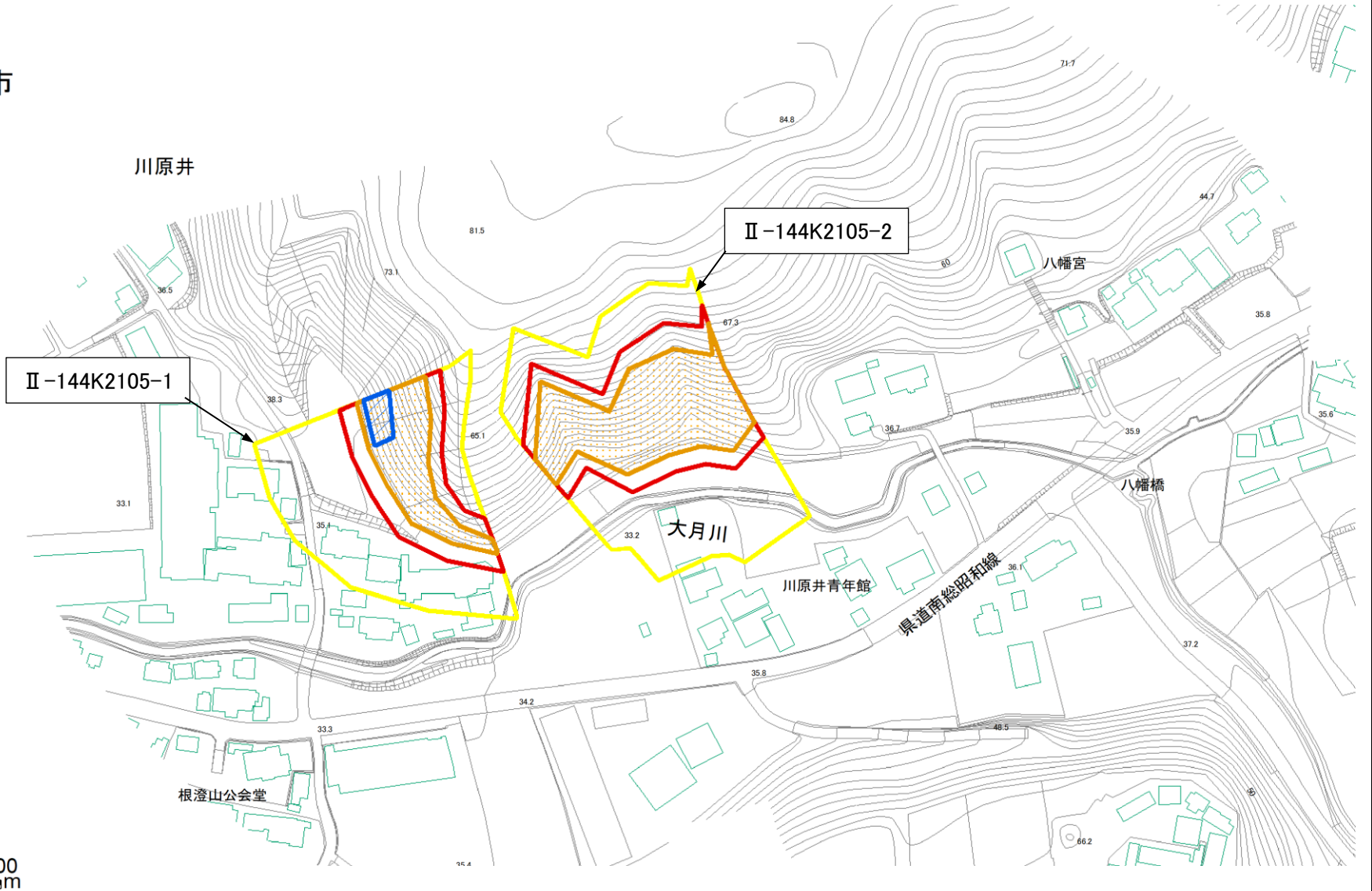
|                                      |         |            |
|--------------------------------------|---------|------------|
| 様式1(急)<br>土砂災害警戒区域・土砂災害特別警戒区域<br>位置図 | 自然現象の種類 | 急傾斜地の崩壊    |
|                                      | 箇所番号    | Ⅱ-144K2105 |
|                                      | 箇所名     | 川原井45      |
|                                      | 所在地     | 袖ヶ浦市川原井    |

「測量法に基づく国土地理院長承認(複製)R 5JHf 51」「本製品を複製する場合には、国土地理院の長の承認を得なければならない。」



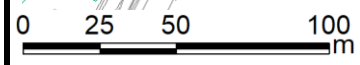
# 袖ヶ浦市





川原井



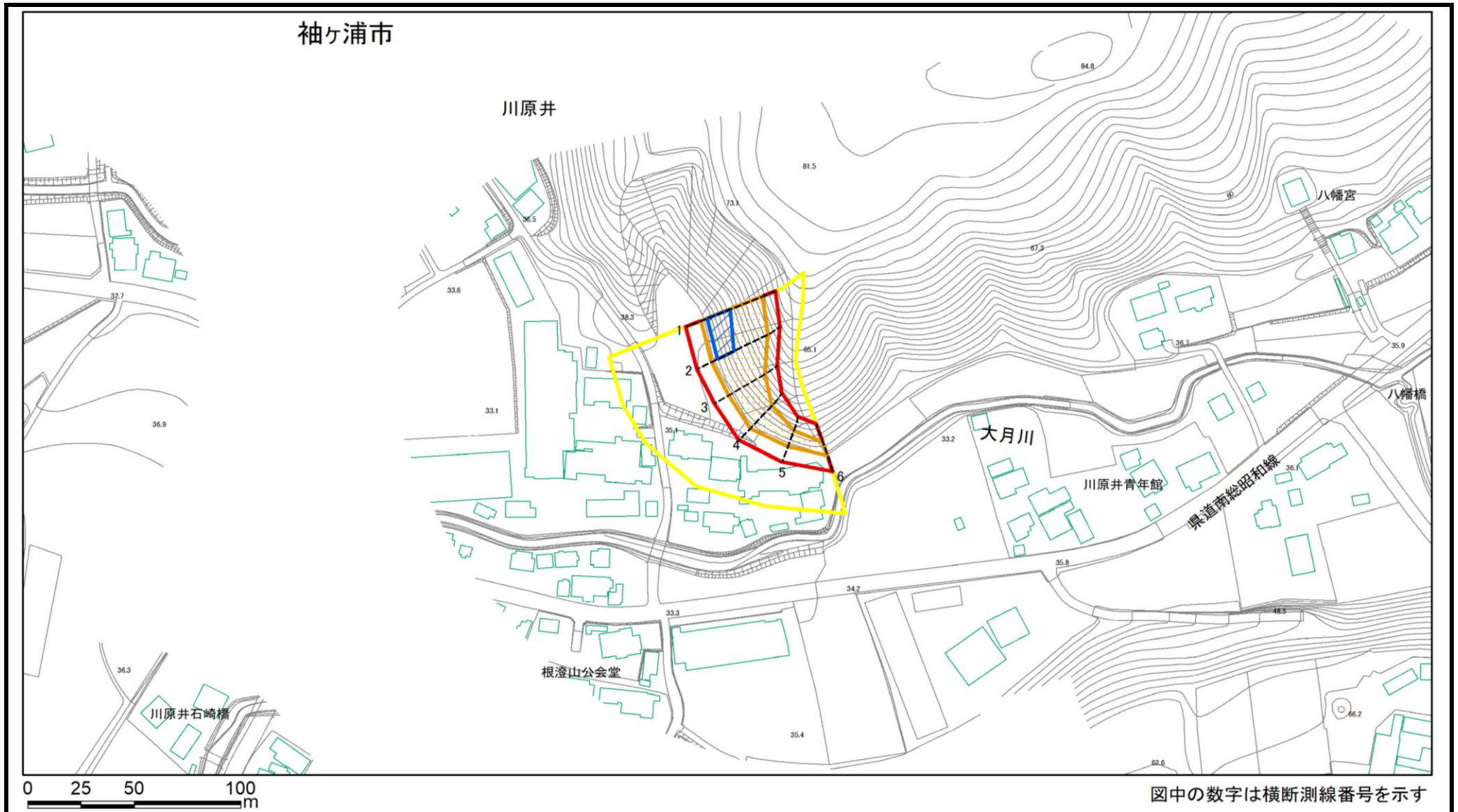
II-144K2105-1

II-144K2105-2



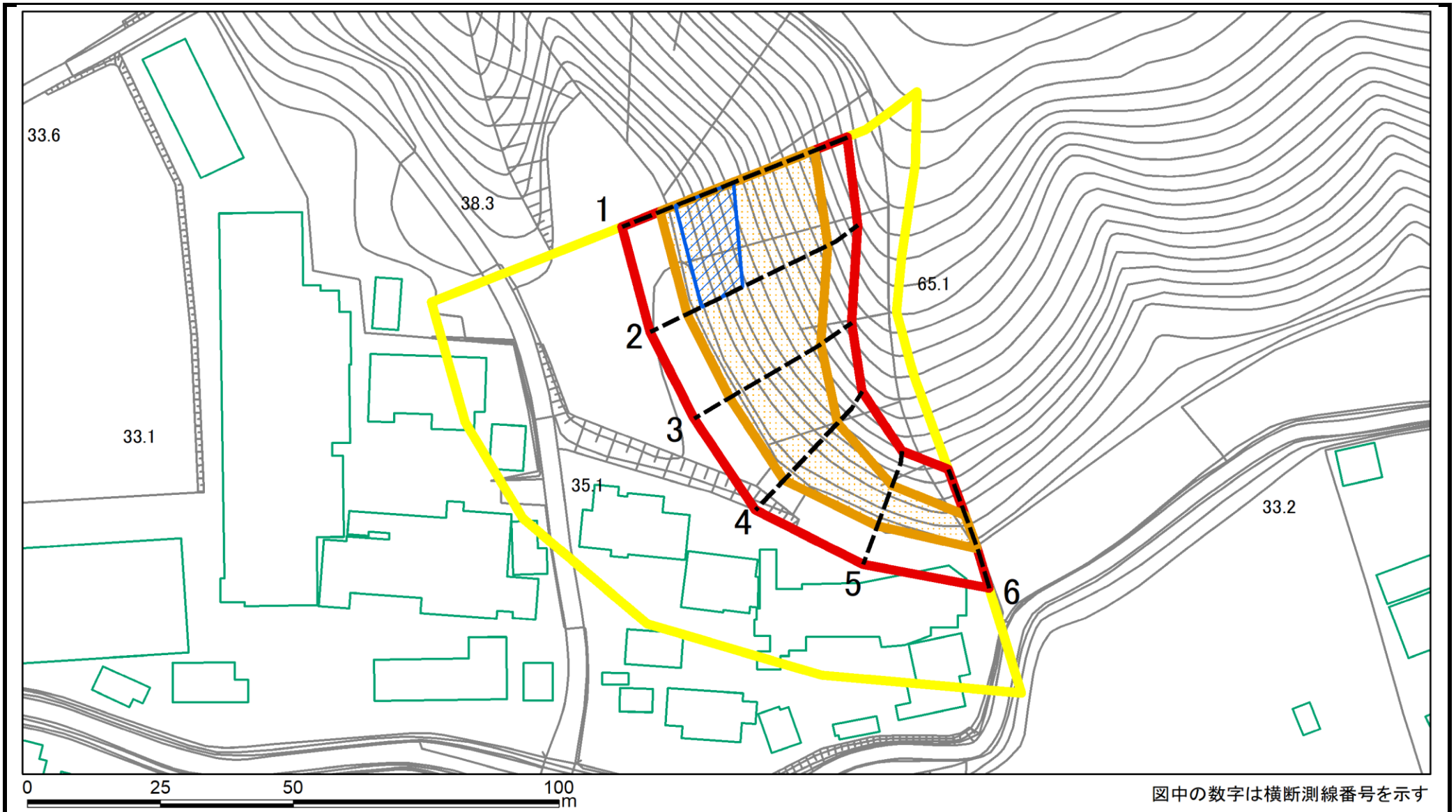
|                         |   |                    |         |         |      |             |
|-------------------------|---|--------------------|---------|---------|------|-------------|
| 土砂災害防止法施行令第二条の基準に該当する区域 |  | N<br>縮尺<br>1:2,500 | 自然現象の種類 | 急傾斜地の崩壊 | 箇所番号 | II-144K2105 |
|                         |  |                    | 告示番号    |         | 箇所名  | 川原井45       |
|                         |  |                    | 告示年月日   |         | 所在地  | 袖ヶ浦市川原井     |
|                         |  |                    |         |         |      |             |
| 土砂災害防止法施行令第三条の基準に該当する区域 | 土石等の(移動)高さが1m以下の場合、土石等の移動による力が100kN/m <sup>2</sup> を超える区域                             |                    |         |         |      |             |
|                         | 土石等の堆積の高さが3mを超える区域  |                    |         |         |      |             |
|                         | それ以外の区域   |                    |         |         |      |             |

# 土砂災害警戒区域等の指定の告示に係る図書(様式2)



|   |                         |  |                    |         |         |      |               |
|---|-------------------------|--|--------------------|---------|---------|------|---------------|
| 様式2(急)<br>土砂災害警戒区域・土砂災害特別警戒区域<br>区域図(その1) | 土砂災害防止法施行令第二条の基準に該当する区域 |  | N<br>縮尺<br>1:2,500 | 自然現象の種類 | 急傾斜地の崩壊 | 箇所番号 | II-144K2105-1 |
|   | 土砂災害防止法施行令第三条の基準に該当する区域 |  |                    | 告示番号    |         | 箇所名  | 川原井45         |
|   | それ以外の区域                 |  |                    | 告示年月日   |         | 所在地  | 袖ヶ浦市川原井       |

# 土砂災害警戒区域等の指定の告示に係る図書(様式2)参考図

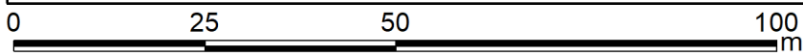
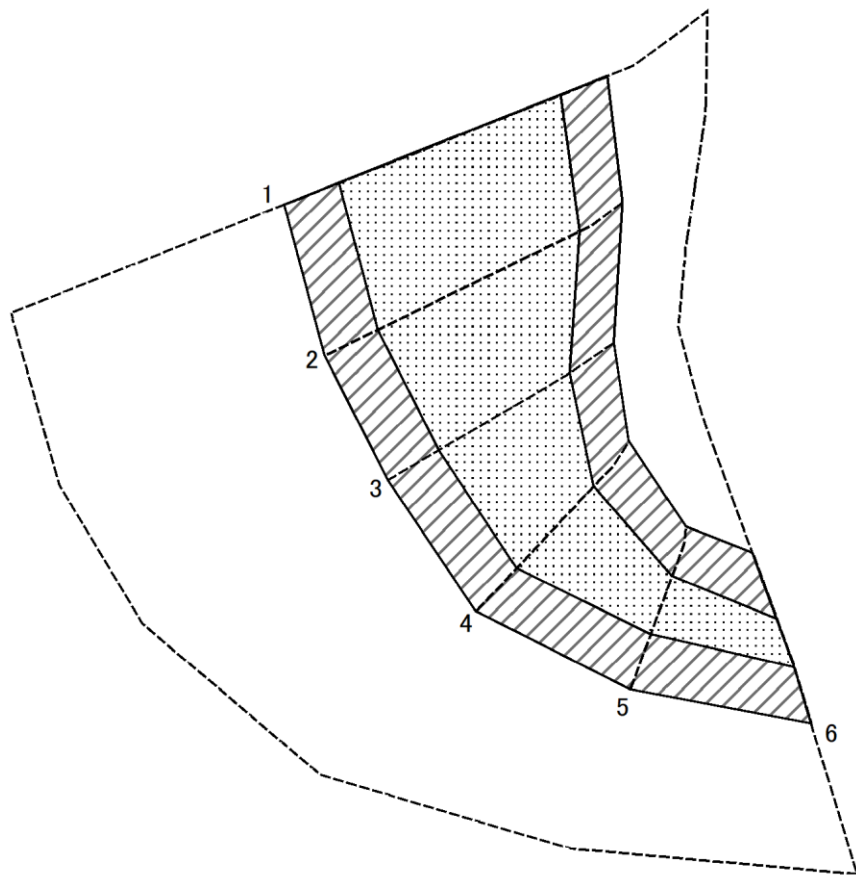


図中の数字は横断測線番号を示す

|   |                         |  |                    |         |         |      |               |
|---|-------------------------|--|--------------------|---------|---------|------|---------------|
| 様式2(急)<br>土砂災害警戒区域・土砂災害特別警戒区域<br>区域図(参考図) | 土砂災害防止法施行令第二条の基準に該当する区域 |  | N<br>縮尺<br>1:1,000 | 自然現象の種類 | 急傾斜地の崩壊 | 箇所番号 | II-144K2105-1 |
|   | 土砂災害防止法施行令第三条の基準に該当する区域 |  |                    | 告示番号    |         | 箇所名  | 川原井45         |
|   | それ以外の区域                 |  |                    | 告示年月日   |         | 所在地  | 袖ヶ浦市川原井       |



# 土砂災害警戒区域等の指定の告示に係る図書(様式2-1)



図中の数字は横断測線番号を示す

様式2-1(急)  
土砂災害特別警戒区域の区域区分図  
(急傾斜地の崩壊に伴う土石等の移動により  
建築物の地上部に作用すると想定される力)  
<力区分:移動>

土砂災害防止法施行令第二条の基準に該当する区域

土砂災害防止  
法施行令第三  
条の基準に該  
当する区域

土石等の(移動)高さが1m以下の場合、  
土石等の移動による力が100kN/m<sup>2</sup>を超える区域

それ以外の区域



縮尺  
1:1,000

自然現象  
の種類

急傾斜地の崩壊

告示番号

告示年月日

箇所番号

II-144K2105-1

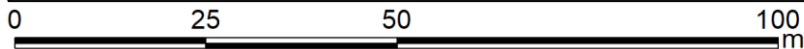
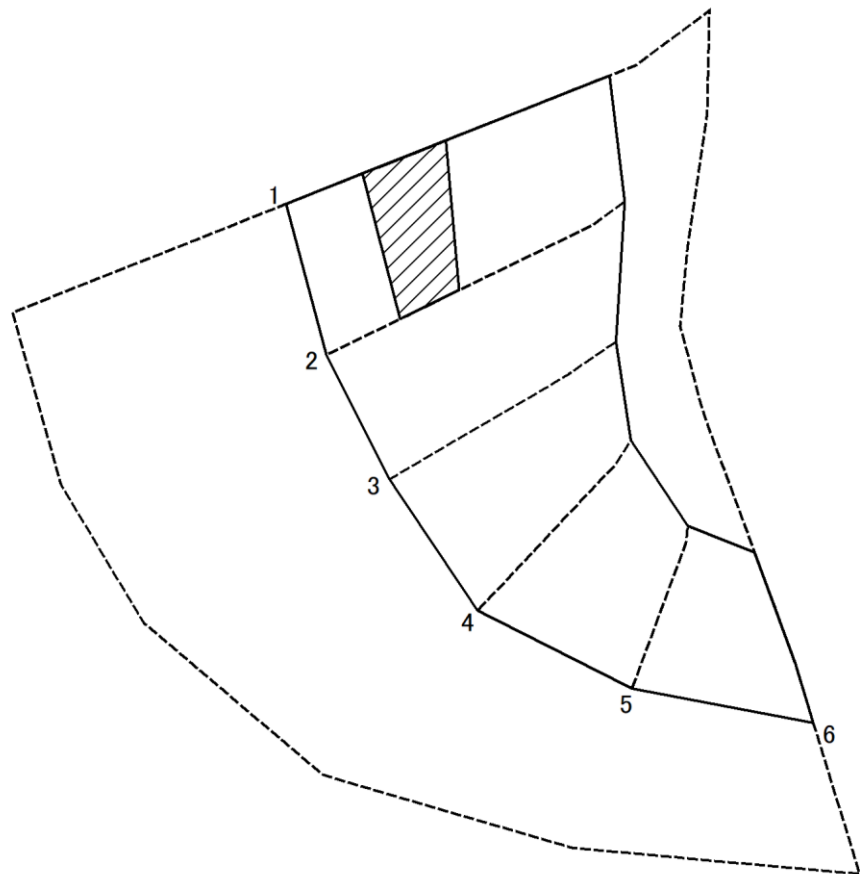
箇所名

川原井45

所在地

袖ヶ浦市川原井

# 土砂災害警戒区域等の指定の告示に係る図書(様式2-2)



図中の数字は横断測線番号を示す

様式2-2(急)  
土砂災害特別警戒区域の区域区分図  
(急傾斜地の崩壊に伴う土石等の堆積により  
建築物の地上部に作用すると想定される力)  
<力区分: 堆積>

土砂災害防止法施行令第二条の基準に該当する区域

土砂災害防止  
法施行令第三  
条の基準に該  
当する区域

土石等の堆積の高さが3mを超える区域

それ以外の区域



縮尺  
1:1,000

自然現象  
の種類

急傾斜地の崩壊

告示番号

告示年月日

箇所番号

II-144K2105-1

箇所名

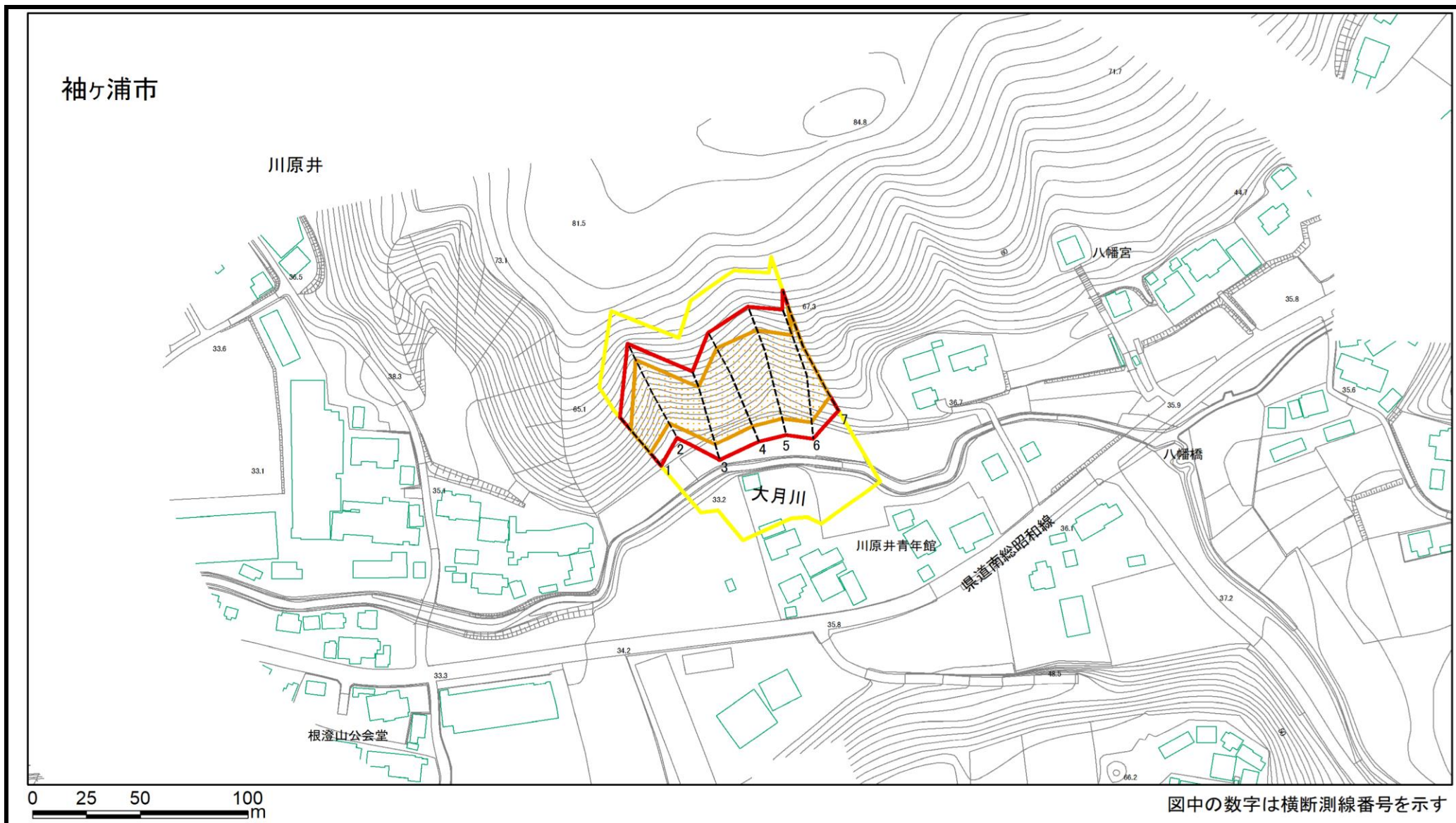
川原井45

所在地

袖ヶ浦市川原井



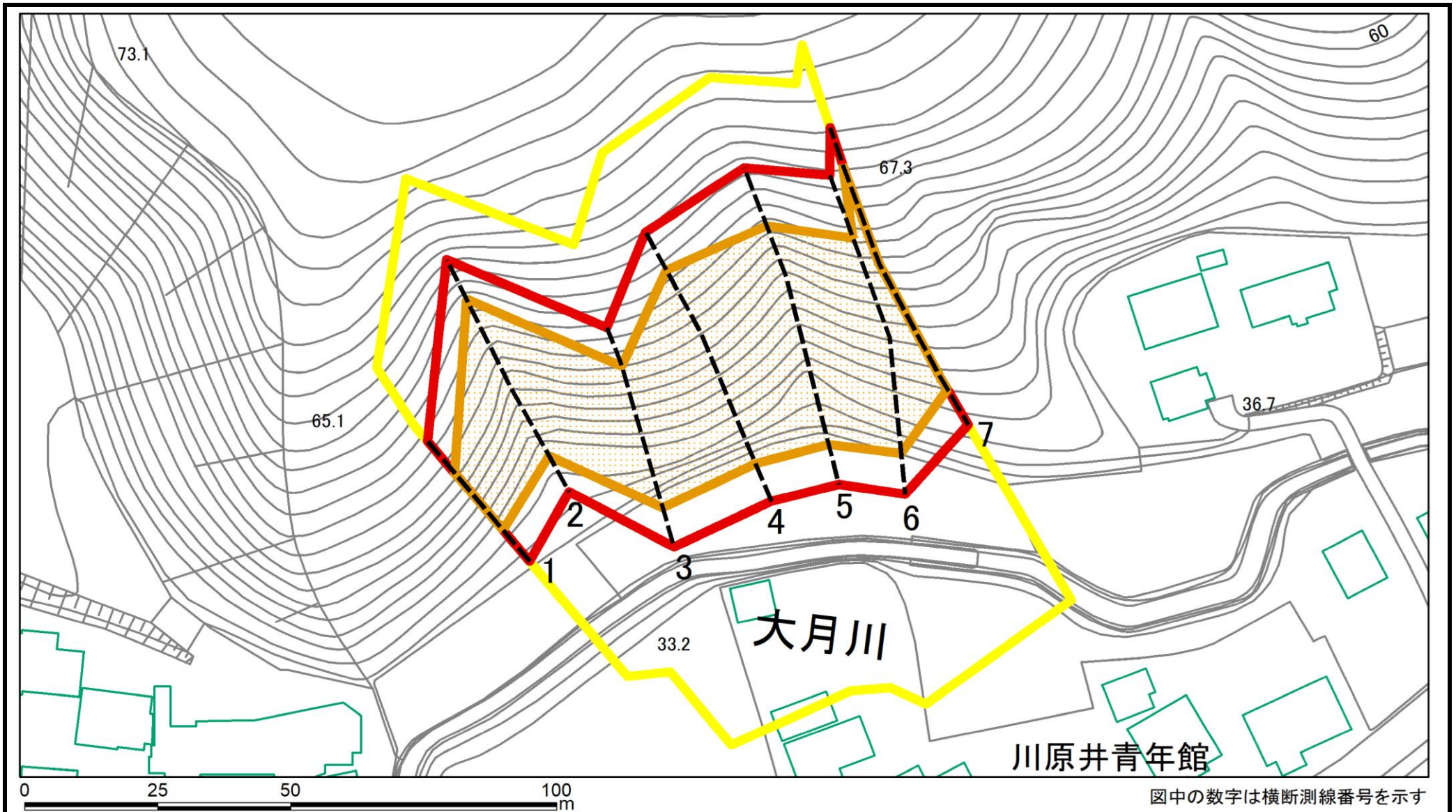
# 土砂災害警戒区域等の指定の告示に係る図書(様式2)



|   |                         |  |                    |                    |                       |
|---|-------------------------|--|--------------------|--------------------|-----------------------|
| 様式2(急)<br>土砂災害警戒区域・土砂災害特別警戒区域<br>区域図(その1) | 土砂災害防止法施行令第二条の基準に該当する区域 |  | N<br>縮尺<br>1:2,500 | 自然現象の種類<br>急傾斜地の崩壊 | 箇所番号<br>II-144K2105-2 |
|   | 土砂災害防止法施行令第三条の基準に該当する区域 |  |                    | 告示番号               | 箇所名<br>川原井45          |
|   | それ以外の区域                 |  |                    | 告示年月日              | 所在地<br>袖ヶ浦市川原井        |

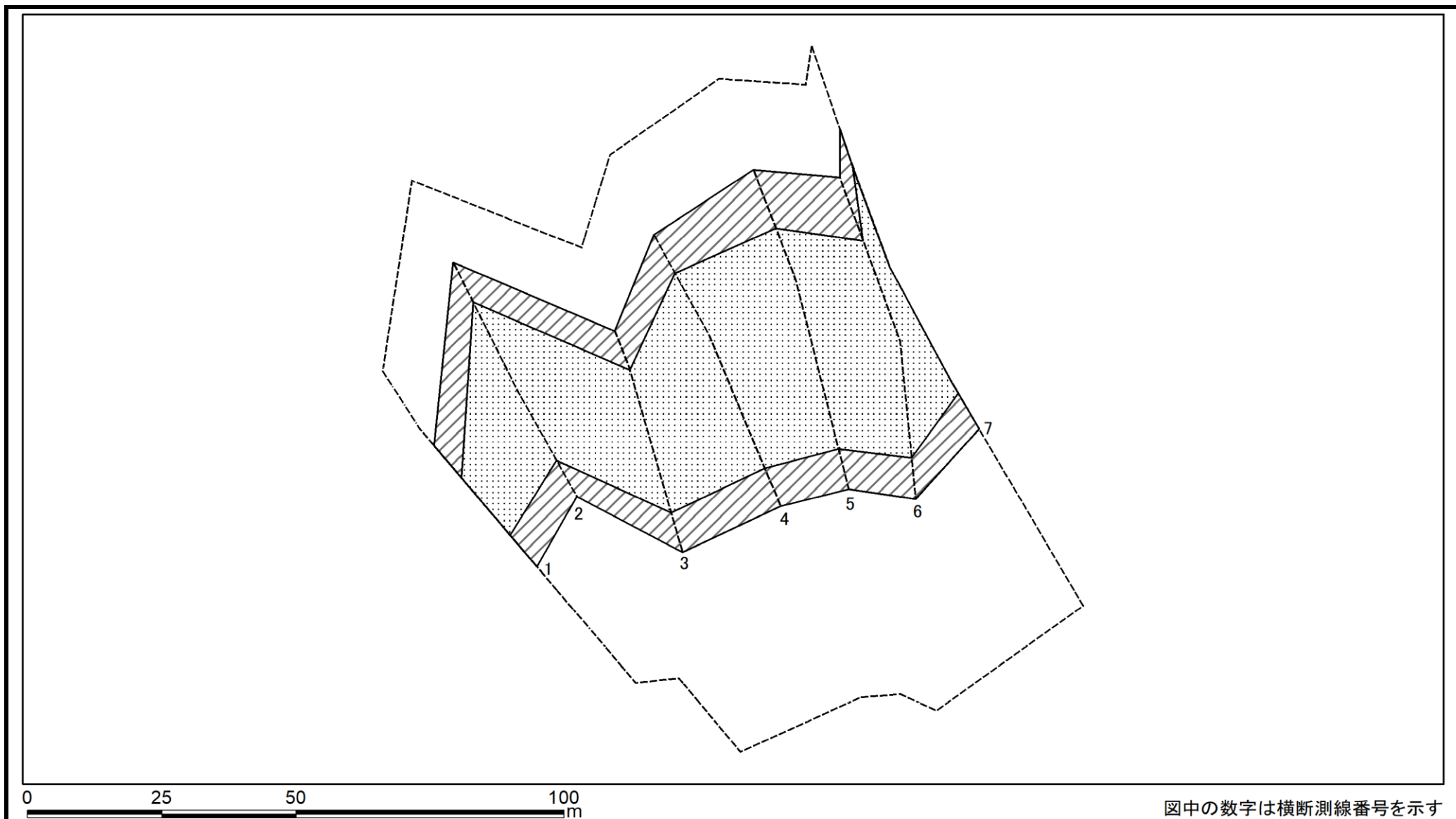


# 土砂災害警戒区域等の指定の告示に係る図書(様式2)参考図



|   |                         |  |                    |                    |                       |
|---|-------------------------|--|--------------------|--------------------|-----------------------|
| 様式2(急)<br>土砂災害警戒区域・土砂災害特別警戒区域<br>区域図(参考図) | 土砂災害防止法施行令第二条の基準に該当する区域 |  | N<br>縮尺<br>1:1,000 | 自然現象の種類<br>急傾斜地の崩壊 | 箇所番号<br>II-144K2105-2 |
|   | 土砂災害防止法施行令第三条の基準に該当する区域 |  |                    | 告示番号               | 箇所名<br>川原井45          |
|   | それ以外の区域                 |  |                    | 告示年月日              | 所在地<br>袖ヶ浦市川原井        |

# 土砂災害警戒区域等の指定の告示に係る図書(様式2-1)



図中の数字は横断測線番号を示す

様式2-1(急)  
土砂災害特別警戒区域の区域区分図  
(急傾斜地の崩壊に伴う土石等の移動により  
建築物の地上部に作用すると想定される力)  
<力区分:移動>

土砂災害防止法施行令第二条の基準に該当する区域

土砂災害防止  
法施行令第三  
条の基準に該  
当する区域

土石等の(移動)高さが1m以下の場合、  
土石等の移動による力が100kN/m<sup>2</sup>を超える区域

それ以外の区域



縮尺  
1:1,000

自然現象  
の種類

急傾斜地の崩壊

告示番号

告示年月日

箇所番号

II-144K2105-2

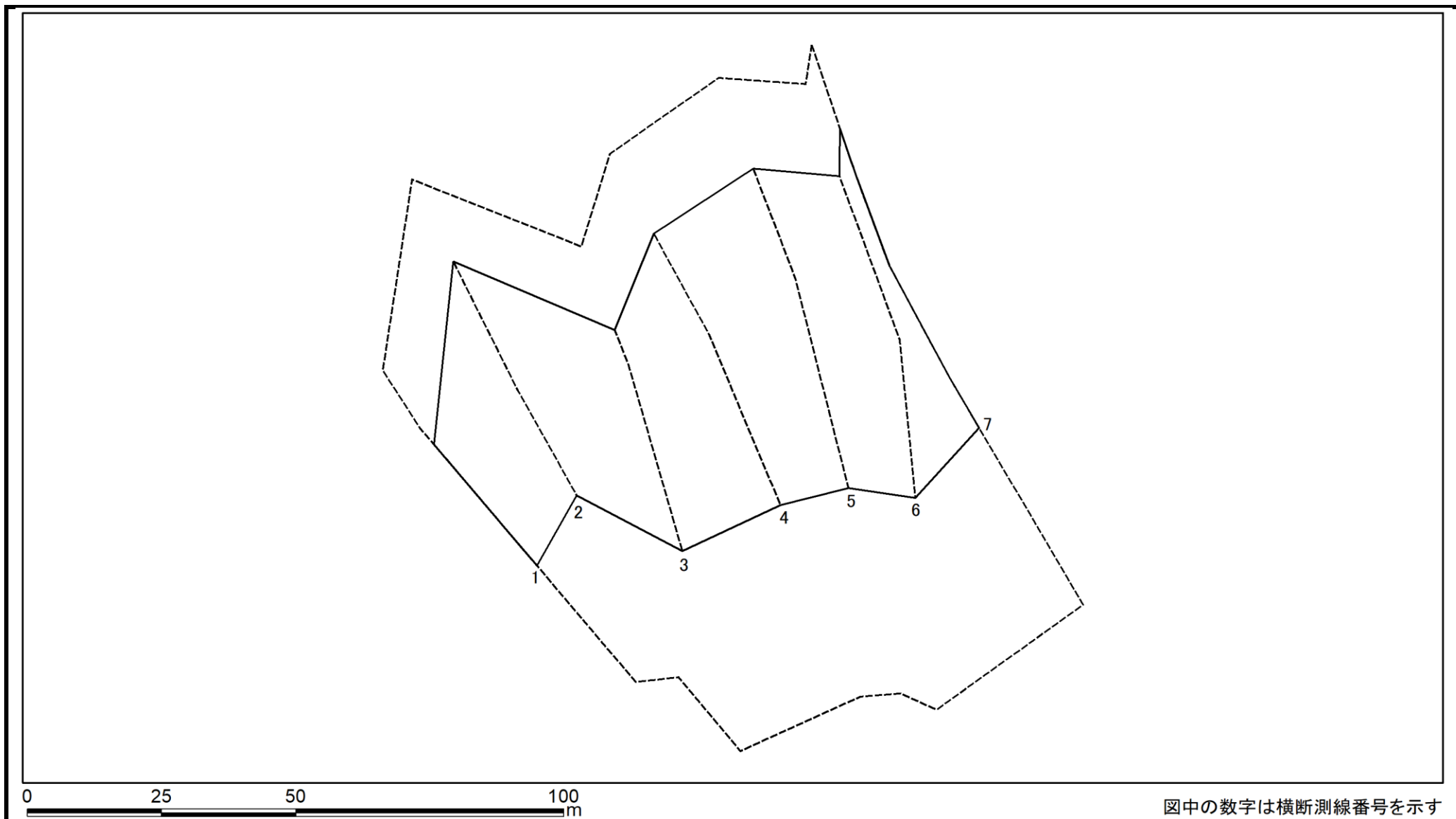
箇所名

川原井45

所在地

袖ヶ浦市川原井

# 土砂災害警戒区域等の指定の告示に係る図書(様式2-2)



様式2-2(急)  
土砂災害特別警戒区域の区域区分図  
(急傾斜地の崩壊に伴う土石等の堆積により  
建築物の地上部に作用すると想定される力)  
<力区分: 堆積>

土砂災害防止法施行令第二条の基準に該当する区域

土砂災害防止  
法施行令第三  
条の基準に該  
当する区域

土石等の堆積の高さが3mを超える区域

それ以外の区域



縮尺  
1:1,000

自然現象  
の種類

急傾斜地の崩壊

告示番号

告示年月日

箇所番号

II-144K2105-2

箇所名

川原井45

所在地

袖ヶ浦市川原井

図中の数字は横断測線番号を示す



