

土砂災害警戒区域等の指定の告示に係る図書(様式1)



(1/200,000)



(1/25,000)

様式1(急)
土砂災害警戒区域・土砂災害特別警戒区域
位置図

自然現象の種類

急傾斜地の崩壊

箇所番号

Ⅱ-133K2694

箇所名

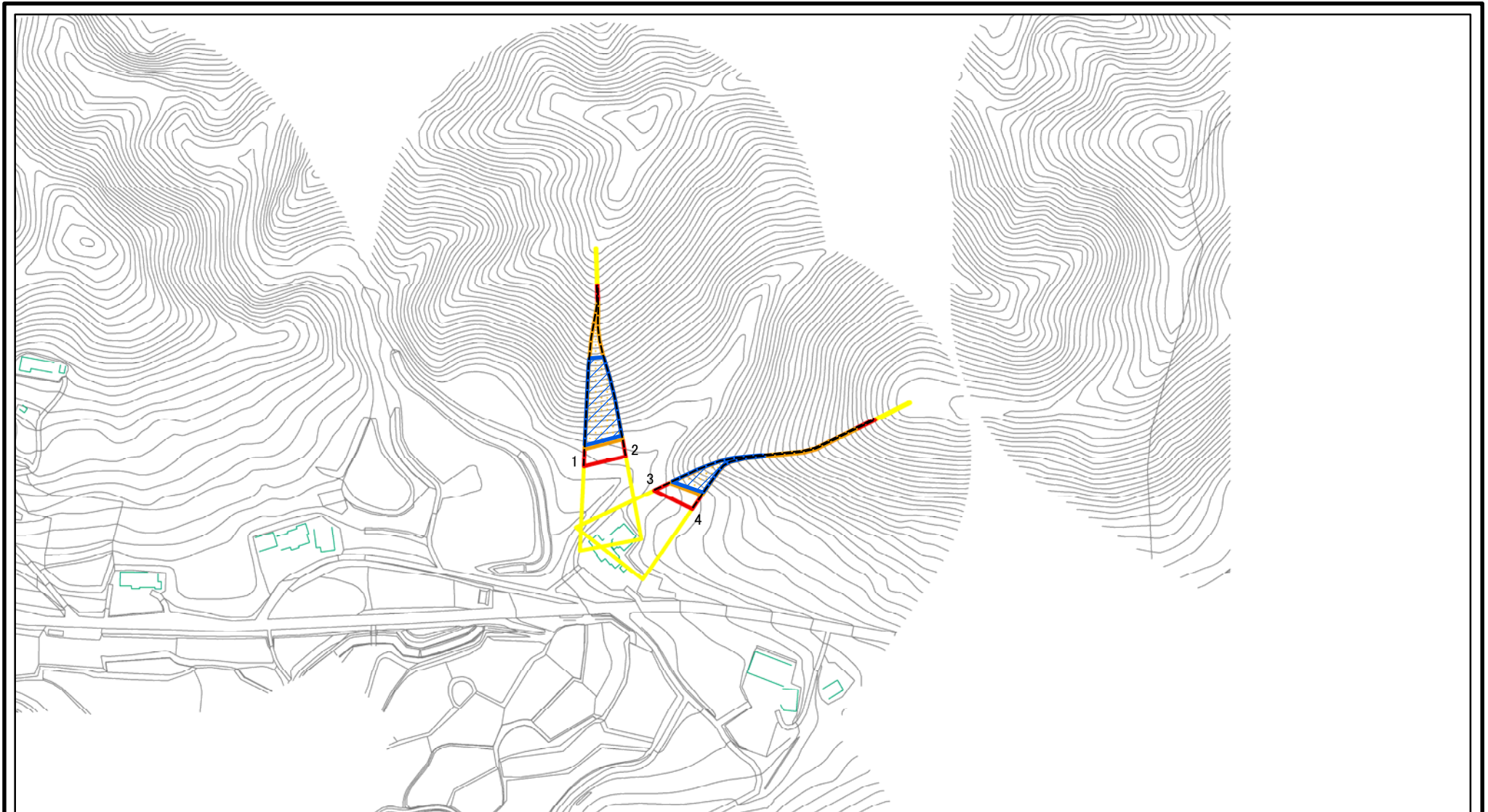
五十蔵5

所在地

南房総市和田町五十蔵

「測量法に基づく国土地理院長承認(複製)R 5JHf 51」本製品を複製する場合には、国土地理院の長の承認を得なければならない。」

土砂災害警戒区域等の指定の告示に係る図書(様式2)



0 25 50 100
m

図中の数字は横断測線番号を示す

様式2(急) 土砂災害警戒区域・土砂災害特別警戒区域 区域図(その1)	土砂災害防止法施行令第二条の基準に該当する区域		N 縮尺 1:2,500	自然現象の種類	急傾斜地の崩壊	箇所番号	II-133K2694
	土砂災害防止法施行令第三条の基準に該当する区域			告示番号		箇所名	五十蔵5
	それ以外の区域			告示年月日		所在地	南房総市和田町五十蔵

土砂災害警戒区域等の指定の告示に係る図書(様式2)参考図

(1/2)



様式2(急) 土砂災害警戒区域・土砂災害特別警戒区域 区域図(参考図)	土砂災害防止法施行令第二条の基準に該当する区域		N 縮尺 1:1,000	自然現象の種類	急傾斜地の崩壊	箇所番号	II-133K2694
	土砂災害防止法施行令第三条の基準に該当する区域			告示番号		箇所名	五十蔵5
	それ以外の区域			告示年月日		所在地	南房総市和田町五十蔵

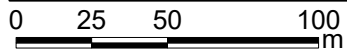
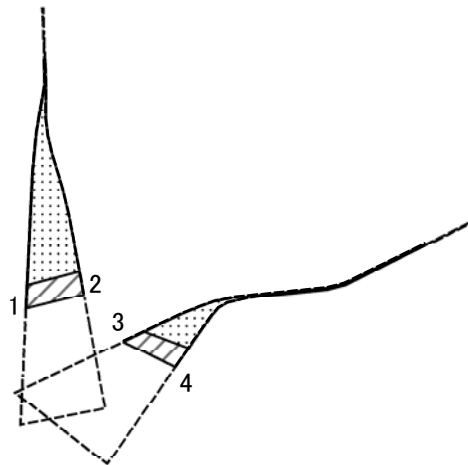
土砂災害警戒区域等の指定の告示に係る図書(様式2)参考図



図中の数字は横断測線番号を示す

様式2(急) 土砂災害警戒区域・土砂災害特別警戒区域 区域図(参考図)	土砂災害防止法施行令第二条の基準に該当する区域		N 縮尺 1:1,000	自然現象の種類	急傾斜地の崩壊	箇所番号	II-133K2694
	土砂災害防止法施行令第三条の基準に該当する区域			告示番号		箇所名	五十蔵5
	それ以外の区域			告示年月日		所在地	南房総市和田町五十蔵

土砂災害警戒区域等の指定の告示に係る図書(様式2-1)



図中の数字は横断測線番号を示す

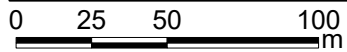
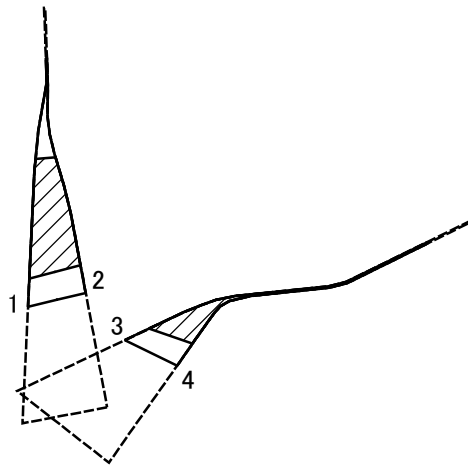
様式2-1(急)
土砂災害特別警戒区域の区域区分図
(急傾斜地の崩壊に伴う土石等の移動により
建築物の地上部に作用すると想定される力)
<力区分:移動>

土砂災害防止法施行令第二条の基準に該当する区域	
土砂災害防止法 施行令第三条の 基準に該当する 区域	土石等の(移動)高さが1m以下の場合、 土石等の移動による力が100kN/mを超える区域
それ以外の区域	

N 縮尺	1:2,500
---------	---------

自然現象の種類	急傾斜地の崩壊	箇所番号	II-133K2694
告示番号		箇所名	五十蔵5
告示年月日		所在地	南房総市和田町五十蔵

土砂災害警戒区域等の指定の告示に係る図書(様式2-2)



図中の数字は横断測線番号を示す

様式2-2(急)
土砂災害特別警戒区域の区域区分図
(急傾斜地の崩壊に伴う土石等の堆積により
建築物の地上部に作用すると想定される力)
<力区分:堆積>

土砂災害防止法施行令第二条の基準に該当する区域



自然現象
の種類

急傾斜地の崩壊

箇所番号

II-133K2694

土砂災害防止法
施行令第三条の
基準に該当する
区域



縮尺

告示番号

箇所名

五十蔵5

それ以外の区域

1:2,500

告示年月日

所在地

南房総市和田町五十蔵

