

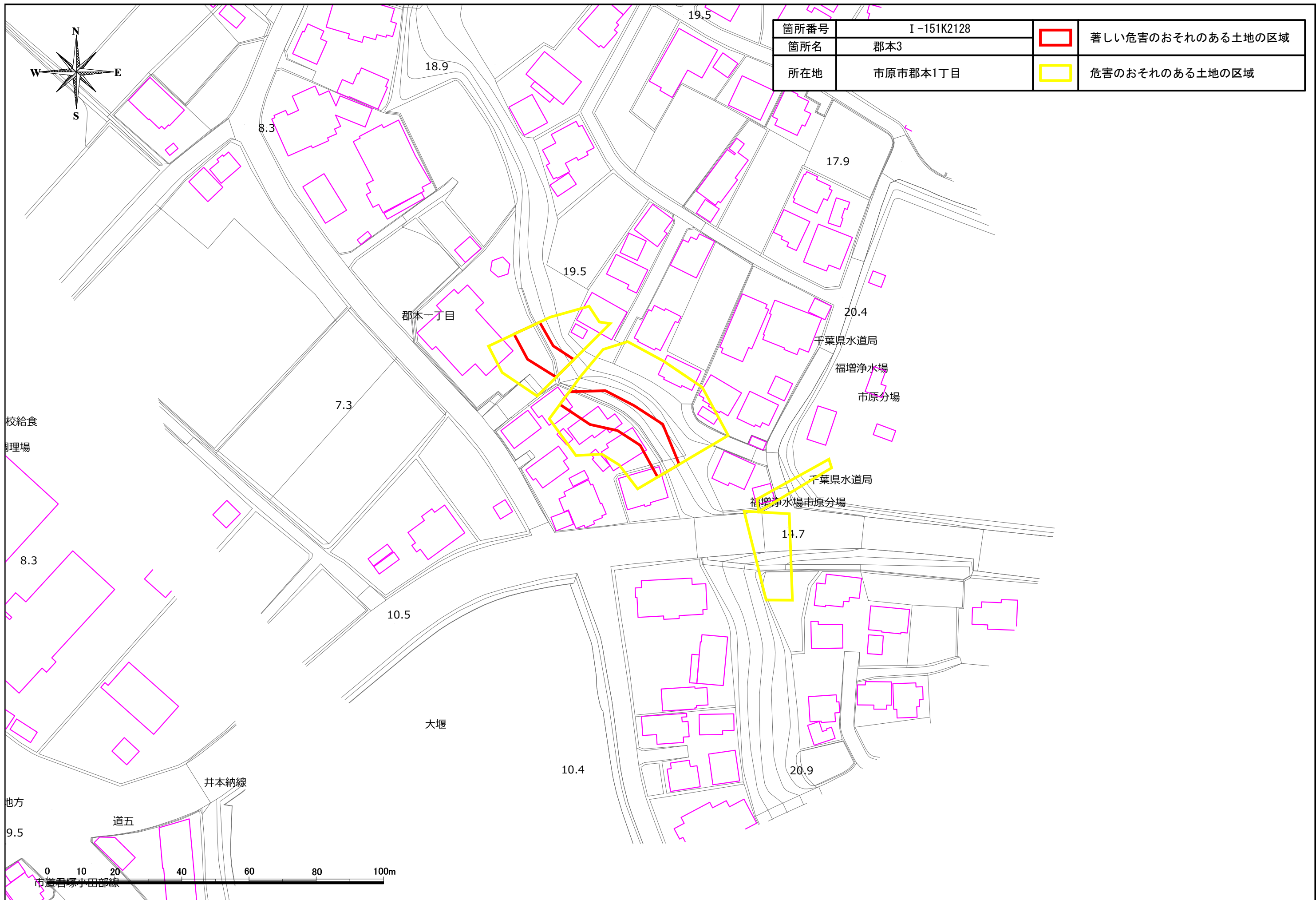




箇所番号	I-151K2128	 著しい危害のおそれのある土地の区域
箇所名	郡本3	
所在地	市原市郡本1丁目	 危害のおそれのある土地の区域





箇所番号	I-151K2128	 著しい危害のおそれのある土地の区域
箇所名	郡本3	
所在地	市原市郡本1丁目	 危害のおそれのある土地の区域

校給食
調理場

地方
道五

0 10 20 40 60 80 100m

郡本一丁目

大堰

井本納線

千葉県水道局
福増浄水場
市原分場

千葉県水道局
福増浄水場市原分場

8.3

18.9

19.5

19.5

17.9

20.4

7.3

8.3

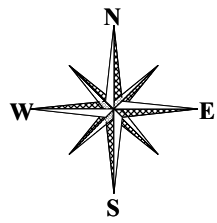
10.5

14.7


10.4

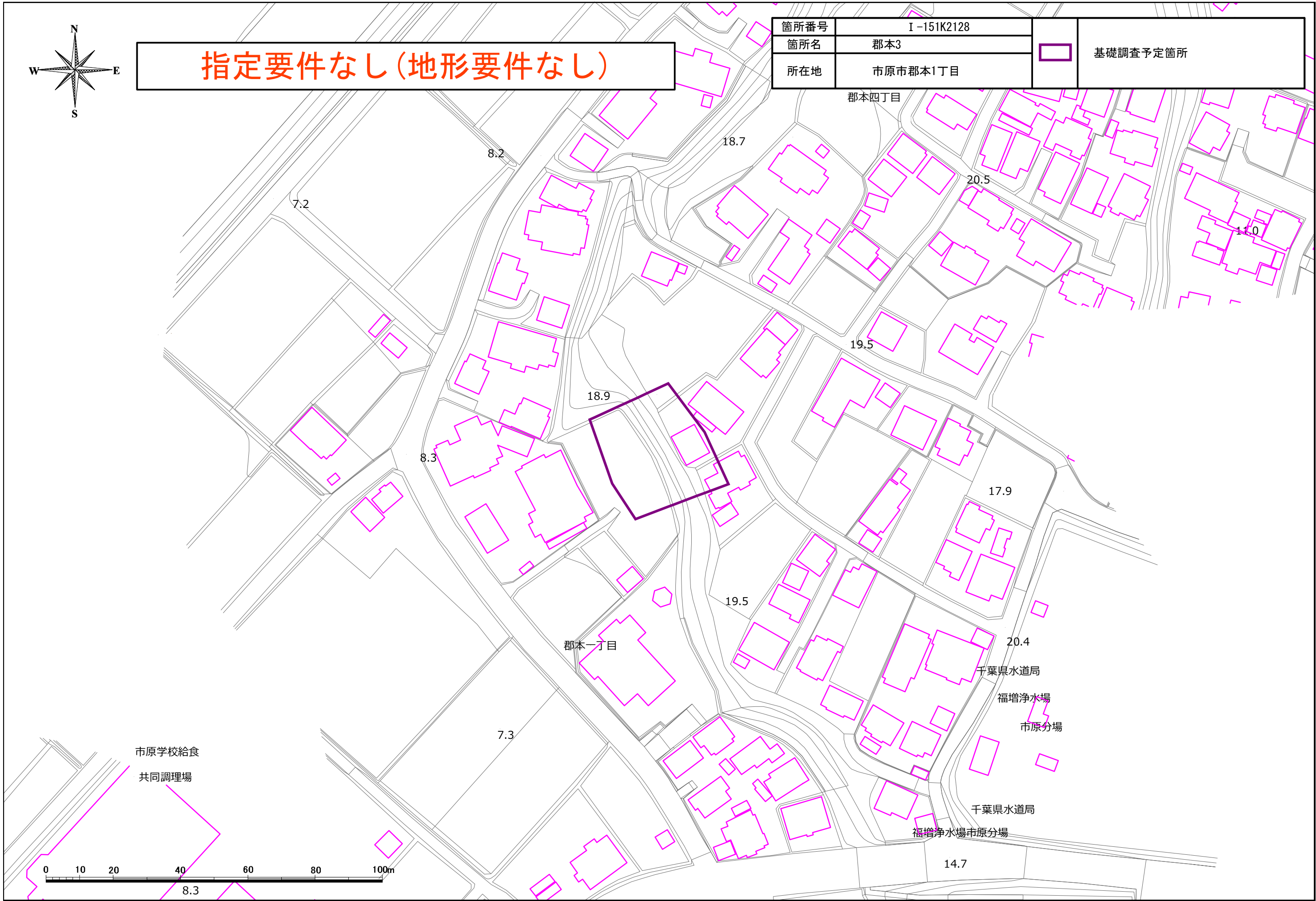
20.9


市道君塚小田部線



指定要件なし(地形要件なし)


箇所番号	I-151K2128		基礎調査予定箇所
箇所名	郡本3		
所在地	市原市郡本1丁目		





指定要件なし(地形要件なし)

箇所番号	I-151K2128
箇所名	郡本3
所在地	市原市郡本1丁目

	基礎調査予定箇所
---	----------

