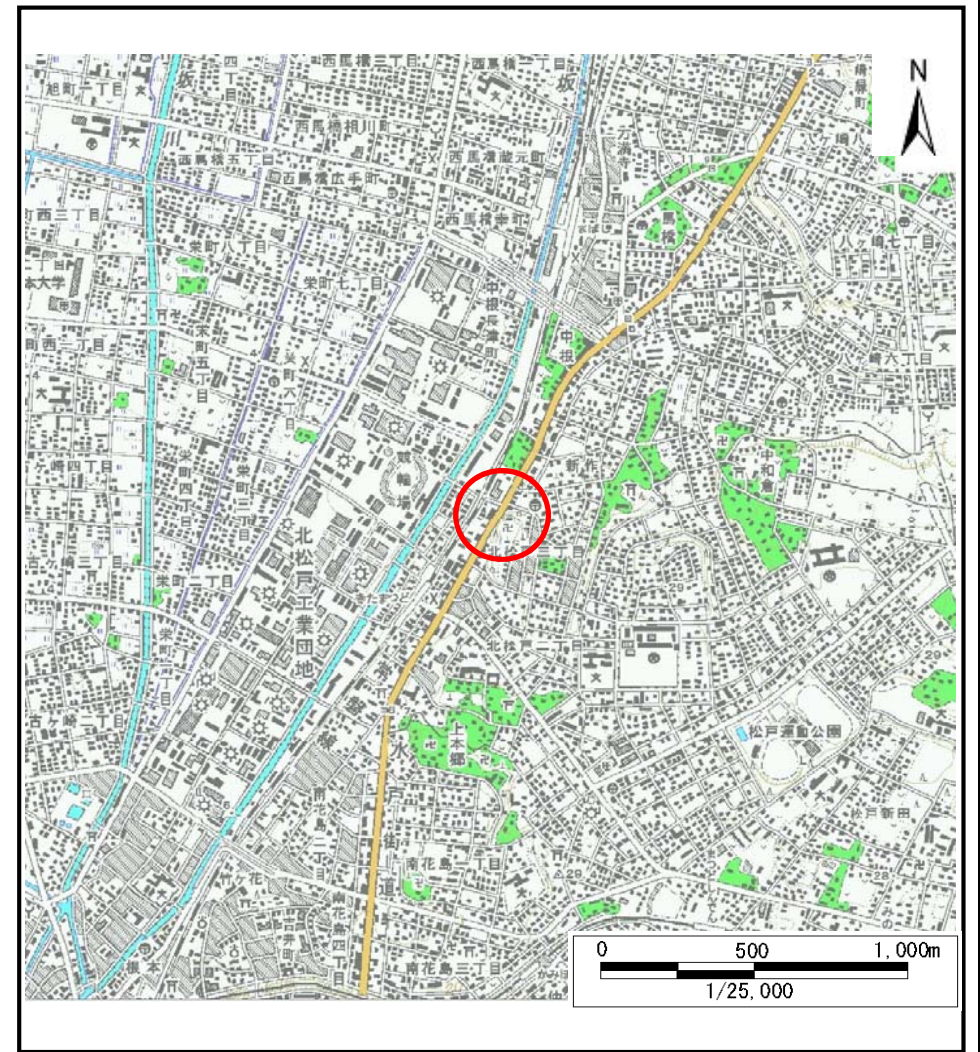


土砂災害警戒区域等の指定の告示に係る図書(様式1)



(1/200,000)



(1/25,000)

様式1(急)

土砂災害警戒区域・土砂災害特別警戒区域
位置図

自然現象の種類

急傾斜地の崩壊

箇所番号

II-0976

箇所名

北松戸1

所在地

松戸市北松戸1丁目、北松戸2丁目、北松戸3丁目、新作

この地図は、国土地理院長の承認を得て、同院発行の数値地図20000(地図画像)及び数値地図25000(地図画像)を複製したものである。(承認番号 平28情複、第1241号)

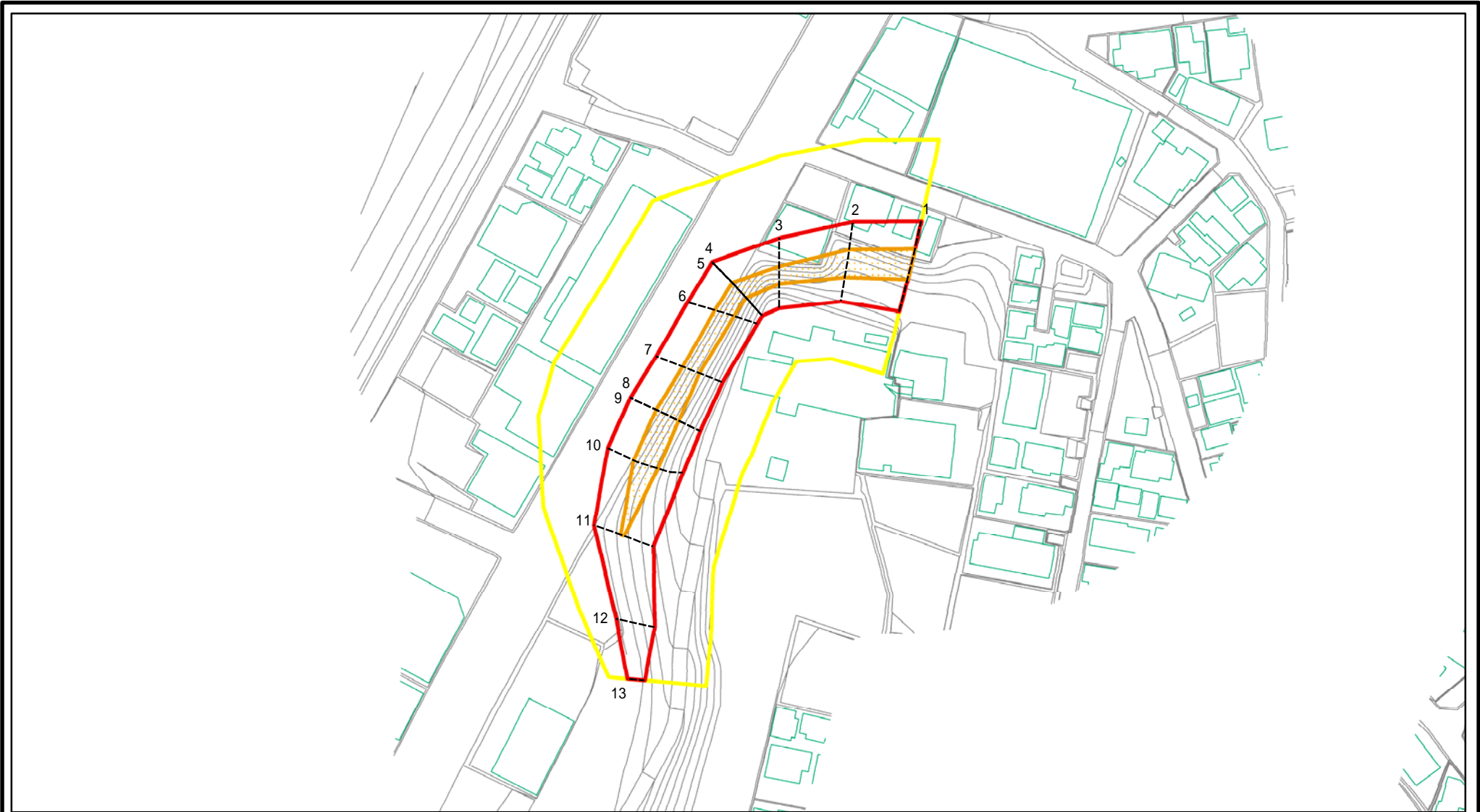
土砂災害警戒区域等の指定の告示に係る図書(様式2)







0 25 50 100
m

様式2(急) 土砂災害警戒区域・土砂災害特別警戒区域 区域図	土砂災害防止法施行令第二条の基準に該当する区域		N 縮尺 1:2,500	自然現象の種類	急傾斜地の崩壊	箇所番号	II-0976
	土砂災害防止法施行令第三条の基準に該当する区域			告示番号	千葉県告示第102号 千葉県告示第105号	箇所名	北松戸1
	それ以外の区域			告示年月日	令和3年3月5日	所在地	松戸市北松戸1丁目、北松戸2丁目、北松戸3丁目、新作

土砂災害警戒区域等の指定の告示に係る図書(様式2)参考図



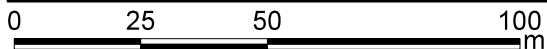
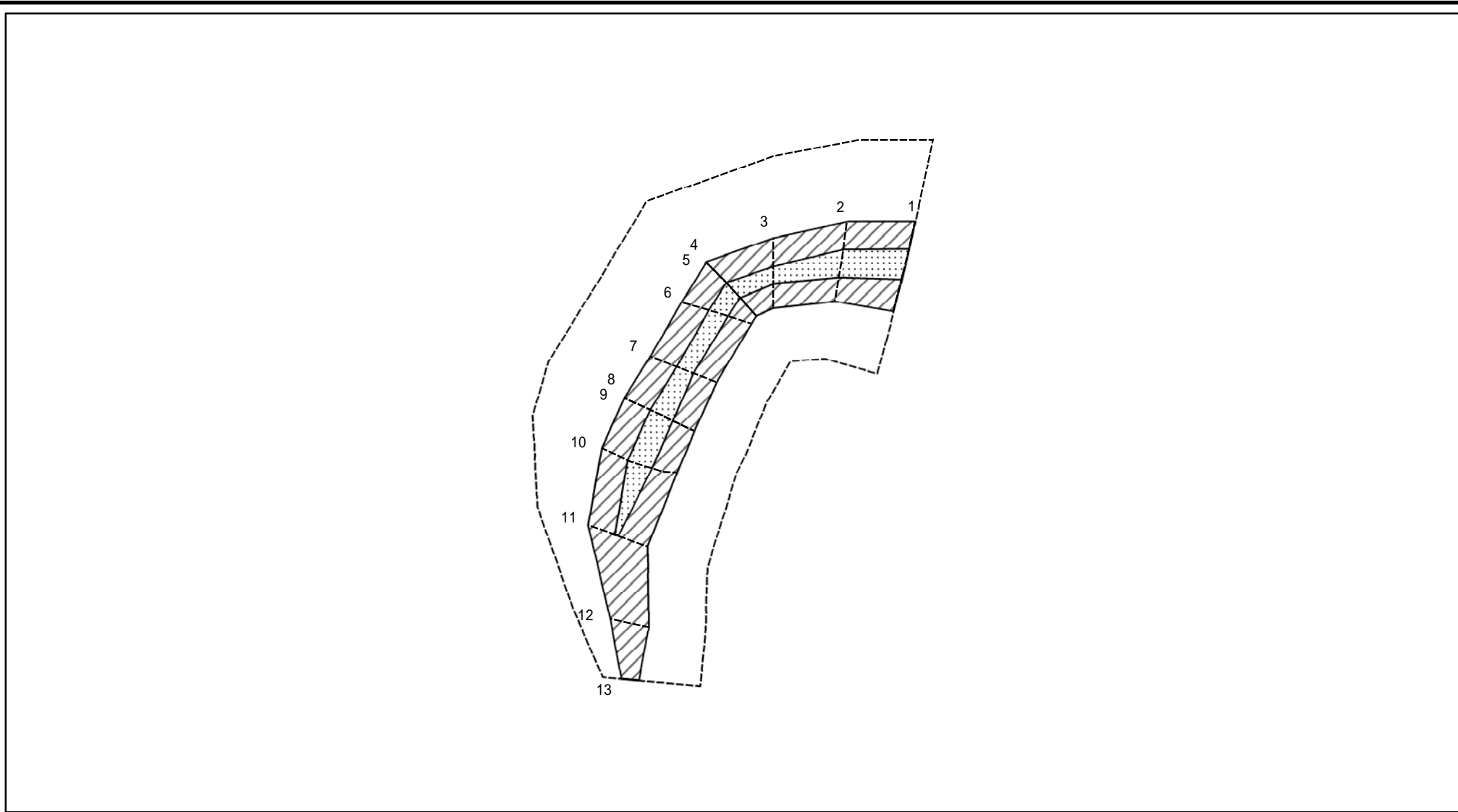
様式2(急) 土砂災害警戒区域・土砂災害特別警戒区域 区域図(参考図)	土砂災害防止法施行令第二条の基準に該当する区域		N 縮尺 1:1,500	自然現象の種類	急傾斜地の崩壊	箇所番号	Ⅱ-0976
	土砂災害防止法施行令第三条の基準に該当する区域			告示番号	千葉県告示第102号 千葉県告示第105号	箇所名	北松戸1
	土砂等の(移動)高さが1m以下の場合、土砂等の移動による力が100kN/m ² を超える区域		告示年月日	令和3年3月5日	所在地	松戸市北松戸1丁目、北松戸2丁目、北松戸3丁目、新作	
	土砂等の堆積の高さが3mを超える区域 それ以外の区域						

土砂災害警戒区域等の指定の告示に係る図書(様式2)参考図



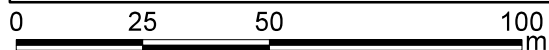
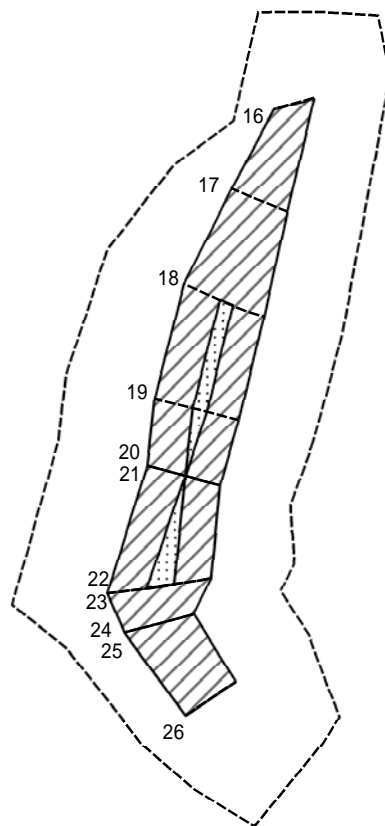
様式2(急) 土砂災害警戒区域・土砂災害特別警戒区域 区域図(参考図)	土砂災害防止法施行令第二条の基準に該当する区域		N 縮尺 1:1,500	自然現象の種類	急傾斜地の崩壊	箇所番号	Ⅱ-0976	
	土砂災害防止法施行令第三条の基準に該当する区域			告示番号	千葉県告示第102号 千葉県告示第105号	箇所名	北松戸1	
	土砂等の(移動)高さが1m以下の場合、土砂等の移動による力が100kN/m ² を超える区域			告示年月日	令和3年3月5日	所在地	松戸市北松戸1丁目、北松戸2丁目、北松戸3丁目、新作	
	土砂等の堆積の高さが3mを超える区域			それ以外の区域				

土砂災害警戒区域等の指定の告示に係る図書(様式2-1)



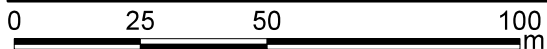
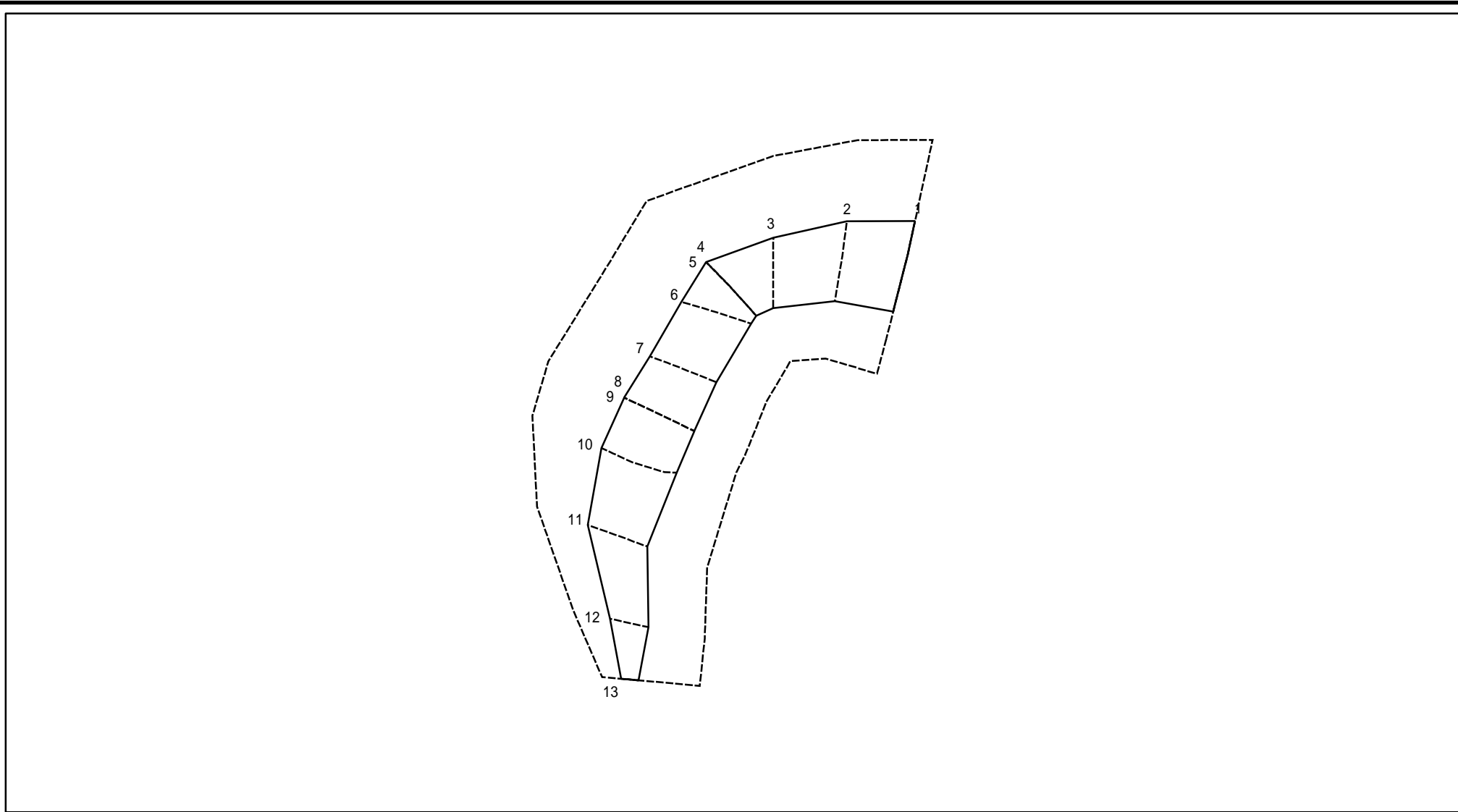
様式2-1(急) 土砂災害特別警戒区域の区域区分図 (急傾斜地の崩壊に伴う土石等の移動により 建築物の地上部に作用すると想定される力) <力区分:移動>	土砂災害防止法施行令第二条の基準に該当する区域			N 縮尺 1:1,500	自然現象の種類	急傾斜地の崩壊	箇所番号	II-0976
	土砂災害防止法 施行令第三条の 基準に該当する 区域	土石等の(移動)高さが1m以下の場合、 土石等の移動による力が100kN/m ² を超える区域			告示番号	千葉県告示第102号 千葉県告示第105号	箇所名	北松戸1
		それ以外の区域			告示年月日	令和3年3月5日	所在地	松戸市北松戸1丁目、北松戸2丁目、 北松戸3丁目、新作

土砂災害警戒区域等の指定の告示に係る図書(様式2-1)



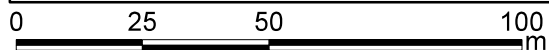
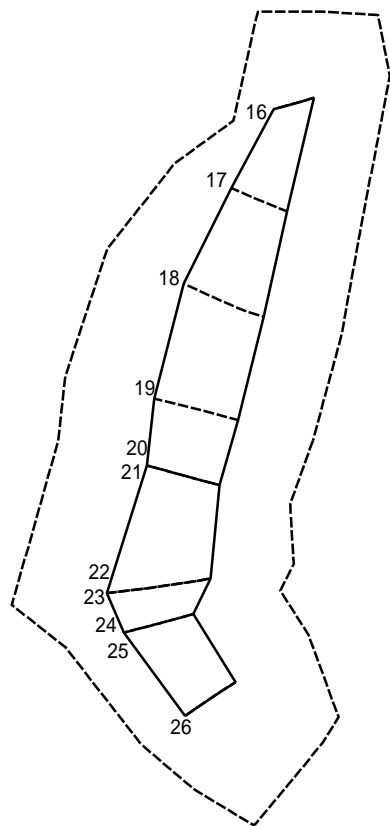
様式2-1(急) 土砂災害特別警戒区域の区域区分図 (急傾斜地の崩壊に伴う土石等の移動により 建築物の地上部に作用すると想定される力) <力区分:移動>	土砂災害防止法施行令第二条の基準に該当する区域			N 縮尺 1:1,500	自然現象の種類	急傾斜地の崩壊	箇所番号	II-0976
	土砂災害防止法 施行令第三条の 基準に該当する 区域	土石等の(移動)高さが1m以下の場合、 土石等の移動による力が100kN/m ² を超える区域			告示番号	千葉県告示第102号 千葉県告示第105号	箇所名	北松戸1
		それ以外の区域			告示年月日	令和3年3月5日	所在地	松戸市北松戸1丁目、北松戸2丁目、 北松戸3丁目、新作

土砂災害警戒区域等の指定の告示に係る図書(様式2-2)



様式2-2(急) 土砂災害特別警戒区域の区域区分図 (急傾斜地の崩壊に伴う土石等の堆積により 建築物の地上部に作用すると想定される力) <力区分:堆積>	土砂災害防止法施行令第二条の基準に該当する区域			N 縮尺 1:1,500	自然現象の種類	急傾斜地の崩壊	箇所番号	II-0976
	土砂災害防止法 施行令第三条の 基準に該当する 区域	土石等の堆積の高さが3mを超える区域			告示番号	千葉県告示第102号 千葉県告示第105号	箇所名	北松戸1
		それ以外の区域		告示年月日	令和3年3月5日	所在地	松戸市北松戸1丁目、北松戸2丁目、 北松戸3丁目、新作	

土砂災害警戒区域等の指定の告示に係る図書(様式2-2)



様式2-2(急)
土砂災害特別警戒区域の区域区分図
(急傾斜地の崩壊に伴う土石等の堆積により
建築物の地上部に作用すると想定される力)
<力区分:堆積>

土砂災害防止法施行令第二条の基準に該当する区域			N 縮尺 1:1,500	自然現象の種類	急傾斜地の崩壊	箇所番号	II-0976
土砂災害防止法 施行令第三条の 基準に該当する 区域	土石等の堆積の高さが3mを超える区域			告示番号	千葉県告示第102号 千葉県告示第105号	箇所名	北松戸1
	それ以外の区域		告示年月日	令和3年3月5日	所在地	松戸市北松戸1丁目、北松戸2丁目、 北松戸3丁目、新作	

土砂災害警戒区域等の指定の告示に係る図書(様式3)

横断測線の区間	土石等の移動により建築物の地上部に作用すると想定される力				土石等の堆積により建築物の地上部に作用すると想定される力				横断測線の区間	土石等の移動により建築物の地上部に作用すると想定される力				土石等の堆積により建築物の地上部に作用すると想定される力			
	土石等の(移動)高さが1m以下の場合、土石等の移動による力が100kN/m ² を超える区域		それ以外の区域		土石等の堆積の高さが3mを超える区域		それ以外の区域			土石等の(移動)高さが1m以下の場合、土石等の移動による力が100kN/m ² を超える区域		それ以外の区域		土石等の堆積の高さが3mを超える区域		それ以外の区域	
	力の大きさのうち最大のもの(kN/m ²)	土石等の高さ(m)	力の大きさのうち最大のもの(kN/m ²)	土石等の高さ(m)	力の大きさのうち最大のもの(kN/m ²)	土石等の高さ(m)	力の大きさのうち最大のもの(kN/m ²)	土石等の高さ(m)		力の大きさのうち最大のもの(kN/m ²)	土石等の高さ(m)	力の大きさのうち最大のもの(kN/m ²)	土石等の高さ(m)	力の大きさのうち最大のもの(kN/m ²)	土石等の高さ(m)	力の大きさのうち最大のもの(kN/m ²)	土石等の高さ(m)
1 ~ 2	123.90	1.00	100.00	1.00	-	-	13.12	2.45	~								
2 ~ 3	123.90	1.00	100.00	1.00	-	-	14.18	2.65	~								
3 ~ 4	119.39	1.00	100.00	1.00	-	-	14.18	2.65	~								
5 ~ 6	119.41	1.00	100.00	1.00	-	-	14.08	2.63	~								
6 ~ 7	119.04	1.00	100.00	1.00	-	-	13.43	2.51	~								
7 ~ 8	122.85	1.00	100.00	1.00	-	-	13.59	2.54	~								
9 ~ 10	122.77	1.00	100.00	1.00	-	-	13.60	2.54	~								
10 ~ 11	121.12	1.00	100.00	1.00	-	-	12.72	2.38	~								
11 ~ 12	-	-	100.00	1.00	-	-	11.19	2.09	~								
12 ~ 13	-	-	85.62	1.00	-	-	9.80	1.83	~								
14 ~ 15	-	-	-	-	-	-	-	-	~								
16 ~ 17	-	-	89.71	1.00	-	-	10.26	1.92	~								
17 ~ 18	-	-	100.00	1.00	-	-	12.31	2.30	~								
18 ~ 19	110.42	1.00	100.00	1.00	-	-	12.85	2.40	~								
19 ~ 20	110.42	1.00	100.00	1.00	-	-	13.78	2.58	~								
21 ~ 22	116.12	1.00	100.00	1.00	-	-	11.64	2.17	~								
23 ~ 24	-	-	100.00	1.00	-	-	11.64	2.17	~								
25 ~ 26	-	-	90.66	1.00	-	-	8.88	1.66	~								
26 ~ 27	-	-	-	-	-	-	-	-	~								
27 ~ 28	-	-	-	-	-	-	-	-	~								
~									~								
~									~								
~									~								
~									~								
~									~								
~									~								
~									~								
~									~								

様式3(急) 建築物の構造の規制に必要な衝撃に関する事項	自然現象の種類	急傾斜地の崩壊	箇所番号	II-0976
	告示番号	千葉県告示第102号 千葉県告示第105号	箇所名	北松戸1
	告示年月日	令和3年3月5日	所在地	松戸市北松戸1丁目、北松戸2丁目、 北松戸3丁目、新作