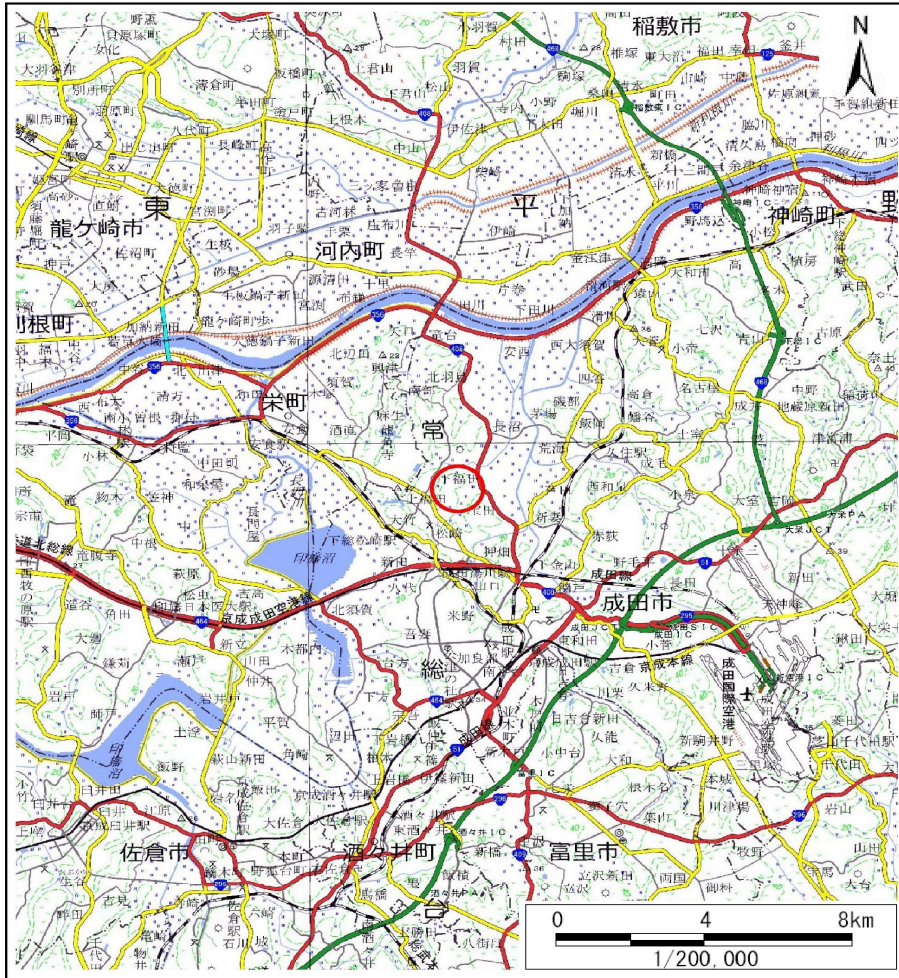
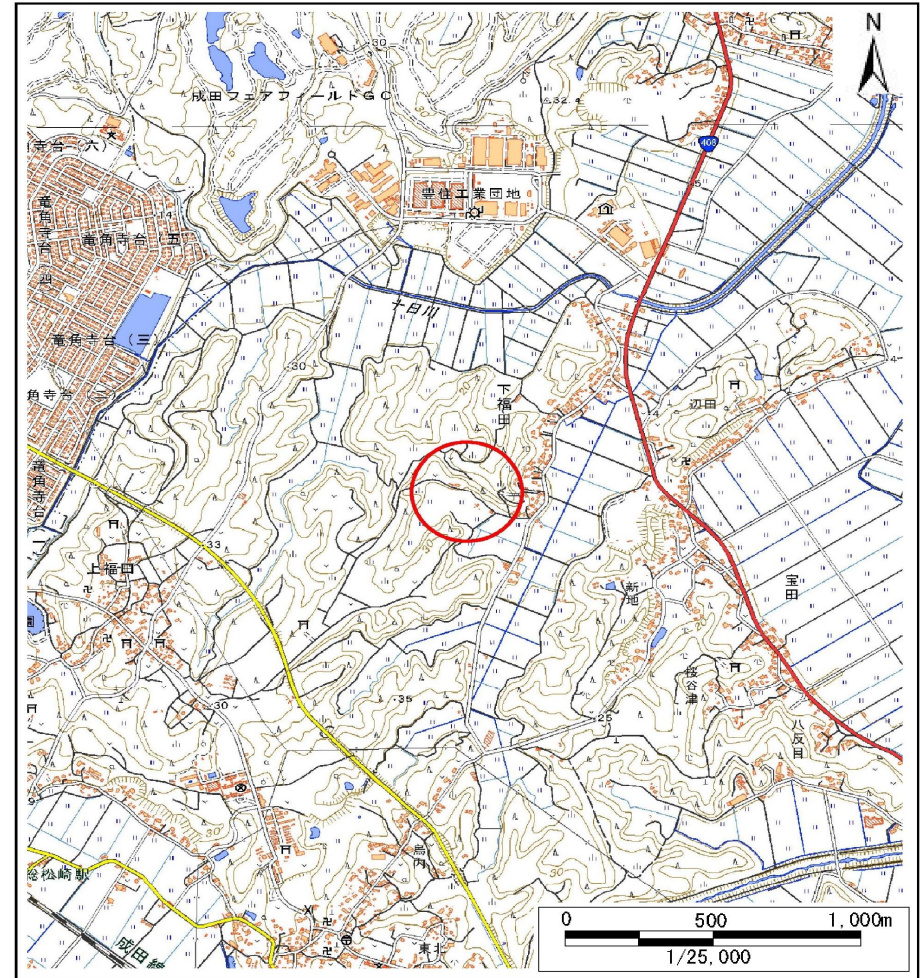


# 土砂災害警戒区域等の指定の告示に係る図書(様式1)



(1/200,000)



(1/25,000)

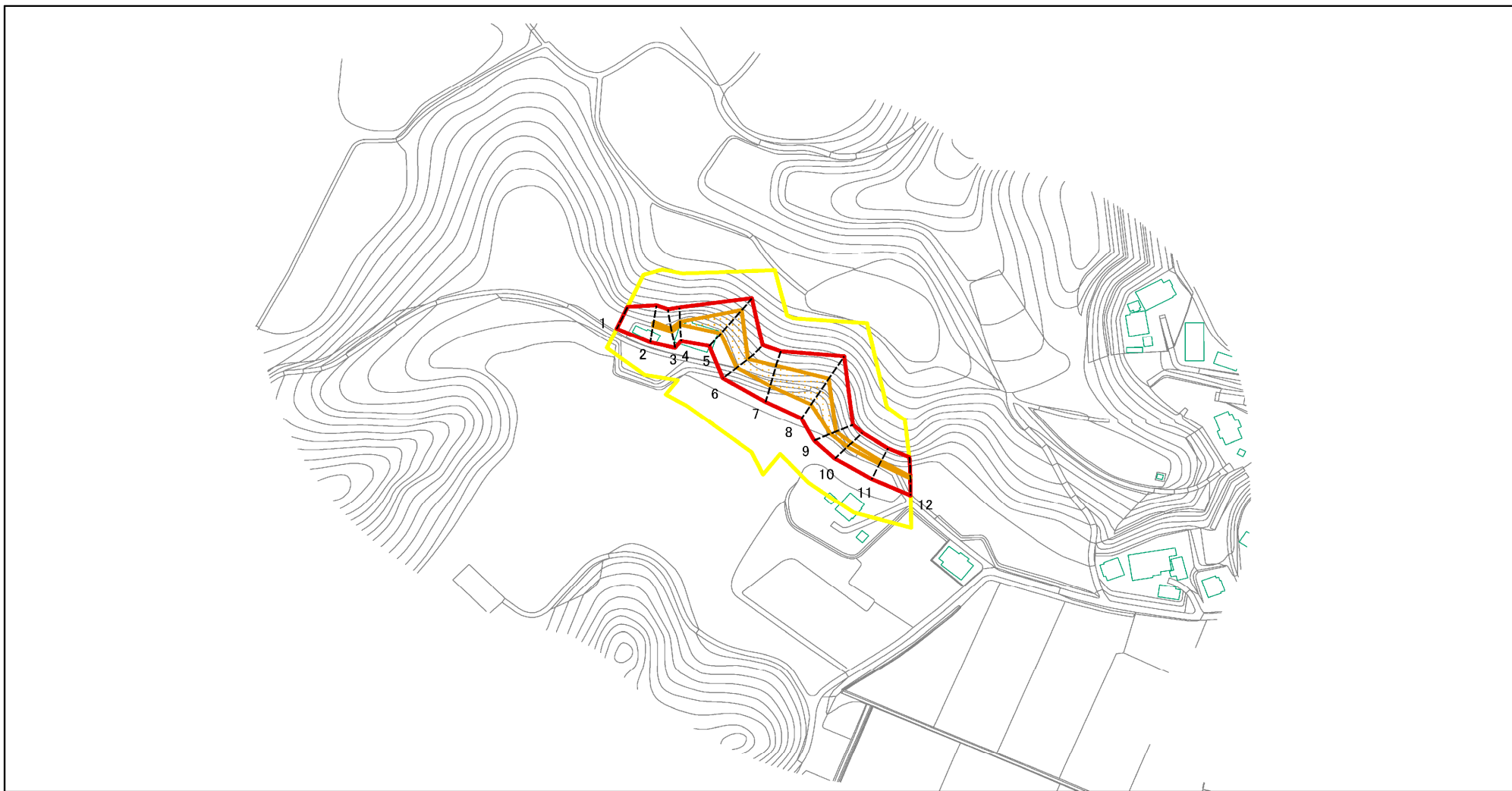
様式1(急)  
土砂災害警戒区域・土砂災害特別警戒区域  
位置図

自然現象の種類	急傾斜地の崩壊
箇所番号	Ⅱ-061K2072
箇所名	下福田4
所在地	成田市下福田

「測量法に基づく国土地理院長承認(複製)R4JHF 116」「本製品を複製する場合には、国土地理院の長の承認を得なければならない。」



# 土砂災害警戒区域等の指定の告示に係る図書(様式2)



図中の数字は横断測線番号を示す

様式2(急)  
土砂災害警戒区域・土砂災害特別警戒区域  
区域図(その1)

土砂災害防止法施行令第二条の基準に該当する区域

土砂等の(移動)高さが1m以下の場合、  
土砂災害防止法施行令第三条の基準に該当する区域  
土砂等の移動による力が100kN/m<sup>2</sup>を超える区域  
土砂等の堆積の高さが3mを超える区域  
それ以外の区域



縮尺  
1:2,500

自然現象  
の種類

急傾斜地の崩壊

箇所番号

II-061K2072

告示番号

千葉県告示第161号  
千葉県告示第163号

箇所名

下福田4

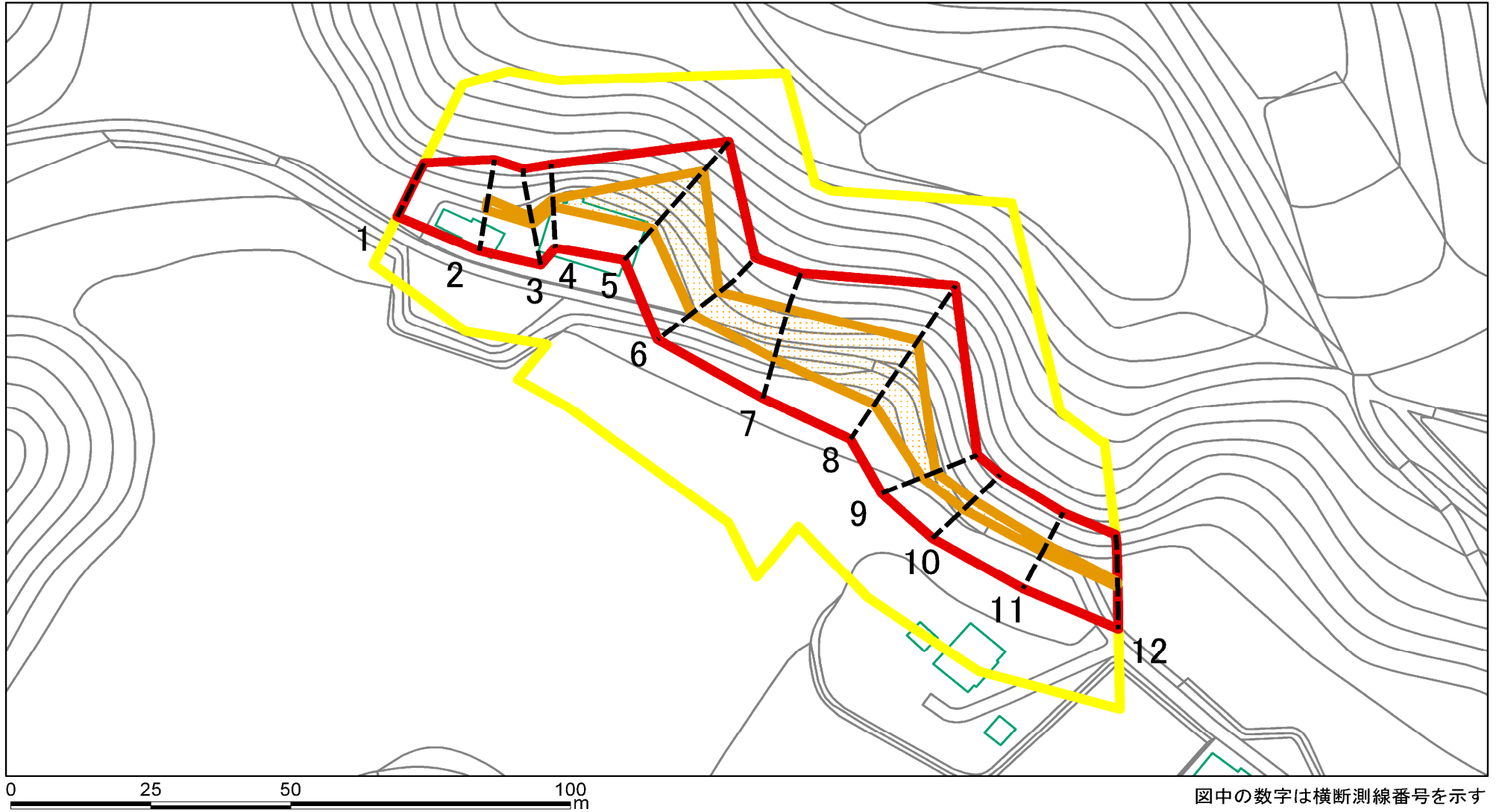
告示年月日

令和6年3月15日

所在地

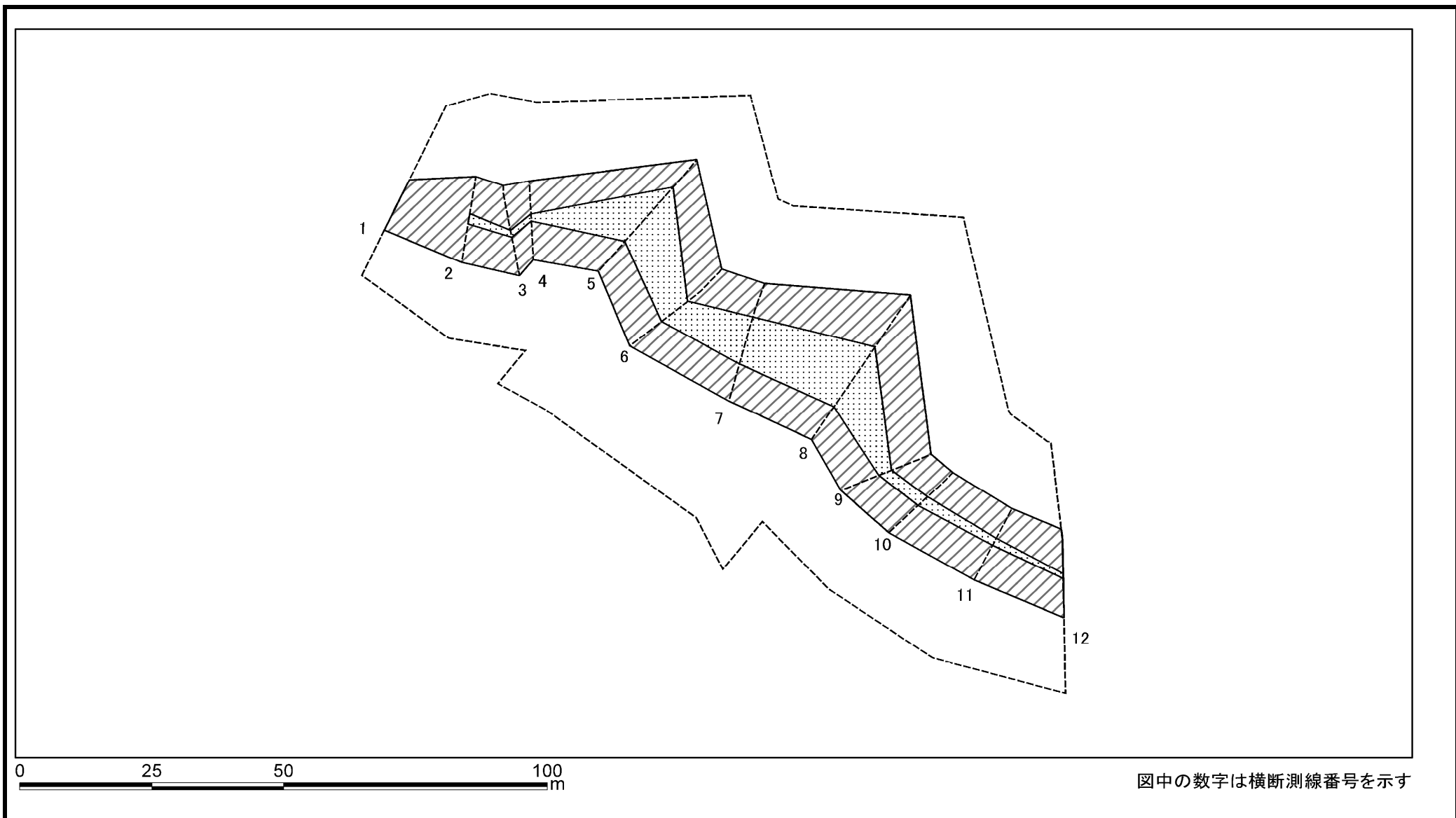
成田市下福田

# 土砂災害警戒区域等の指定の告示に係る図書(様式2)参考図



様式2(急) 土砂災害警戒区域・土砂災害特別警戒区域 区域図(参考図)	土砂災害防止法施行令第二条の基準に該当する区域 土石等の(移動)高さが1m以下の場合、 土砂災害防止法施行令第三条の基準に該当する区域	N 縮尺 1:1,000	自然現象の種類 急傾斜地の崩壊	箇所番号 II-061K2072
	土石等の移動による力が100kN/m <sup>2</sup> を超える区域 土砂災害防止法施行令第三条の基準に該当する区域		告示番号 千葉県告示第161号 千葉県告示第163号	箇所名 下福田4
	土石等の堆積の高さが3mを超える区域 それ以外の区域		告示年月日 令和6年3月15日	所在地 成田市下福田

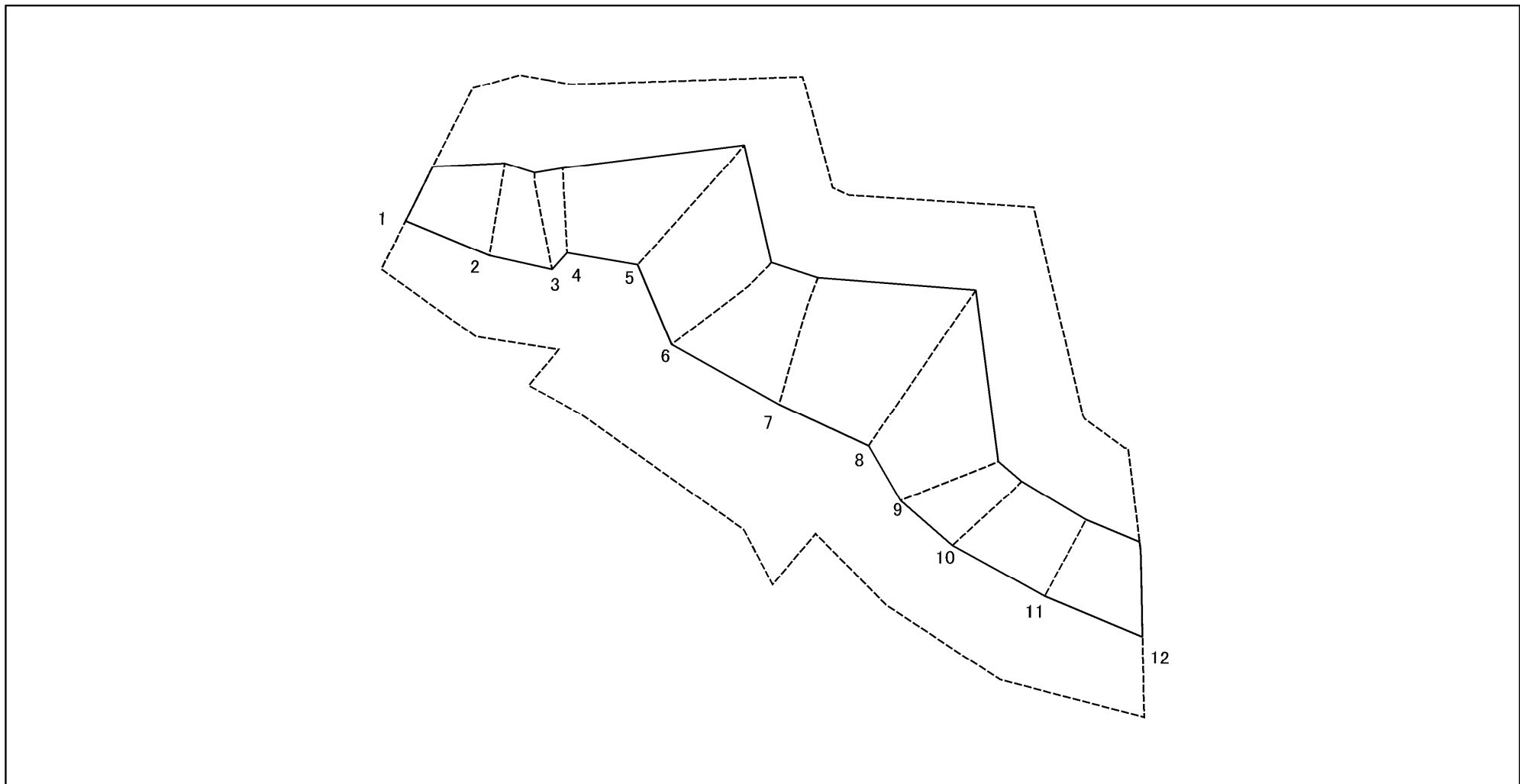
# 土砂災害警戒区域等の指定の告示に係る図書(様式2-1)



図中の数字は横断測線番号を示す

様式2-1(急) 土砂災害特別警戒区域の区域区分図 (急傾斜地の崩壊に伴う土石などの移動により 建築物の地上部に作用すると想定される力) <力区分:移動>	土砂災害防止法施行令第二条の基準に該当する区域		N 縮尺 1:1,000	自然現象の種類	急傾斜地の崩壊	箇所番号	II-061K2072
	土砂災害防止法施行令第三条の基準に該当する区域	土石等の(移動)高さが1m以下の場合、 土石等の移動による力が100kN/m <sup>2</sup> を超える区域		告示番号	千葉県告示第161号 千葉県告示第163号	箇所名	下福田4
	それ以外の区域			告示年月日	令和6年3月15日	所在地	成田市下福田

# 土砂災害警戒区域等の指定の告示に係る図書(様式2-2)



図中の数字は横断測線番号を示す

様式2-2(急)  
土砂災害特別警戒区域の区域区分図  
(急傾斜地の崩壊に伴う土石などの堆積により  
建築物の地上部に作用すると想定される力)  
<力区分:堆積>

土砂災害防止法施行令第二条の基準に該当する区域

土砂災害防止法施行令第三条の基準に該当する区域	土石等の堆積の高さが3mを超える区域
	それ以外の区域



縮尺  
1:1,000

自然現象の種類	急傾斜地の崩壊	箇所番号	II-061K2072
告示番号	千葉県告示第161号 千葉県告示第163号	箇所名	下福田4
告示年月日	令和6年3月15日	所在地	成田市下福田

