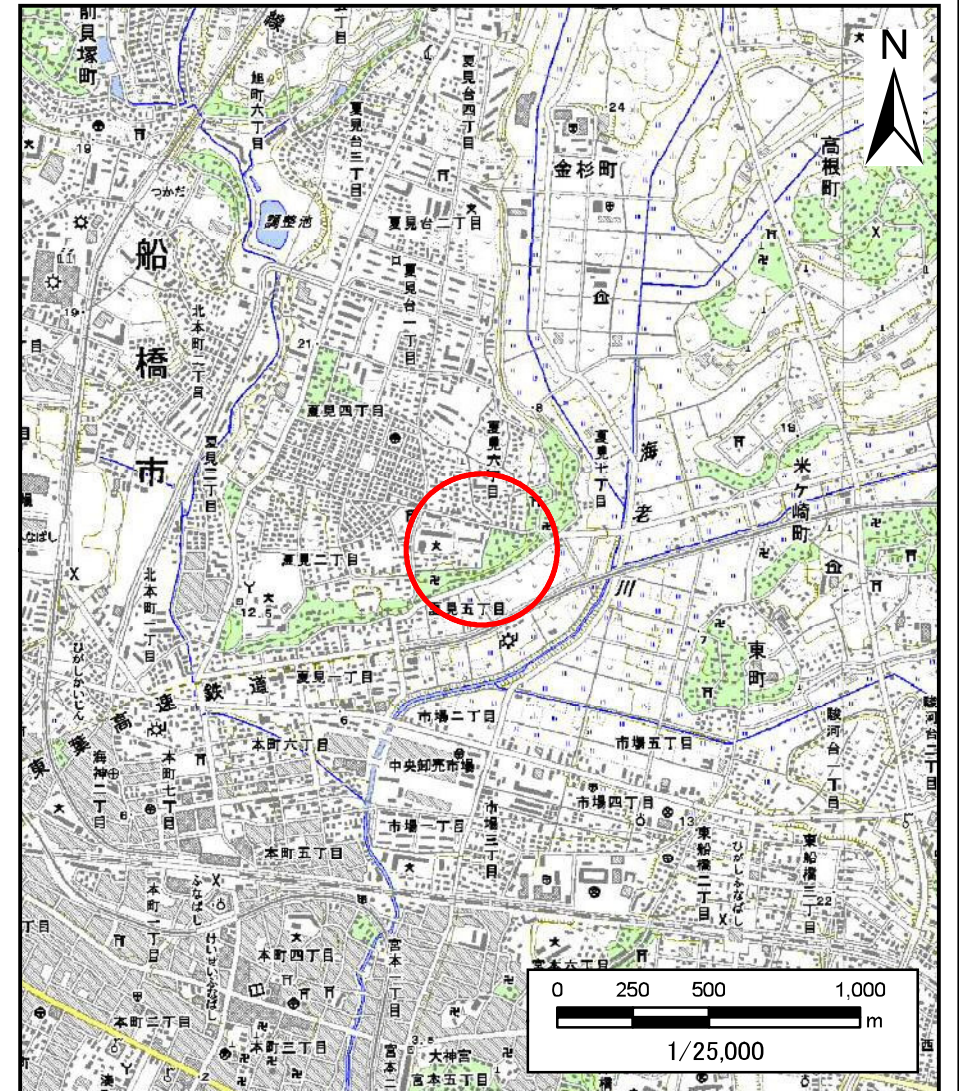


土砂災害警戒区域等の指定の告示に係る図書（様式1）



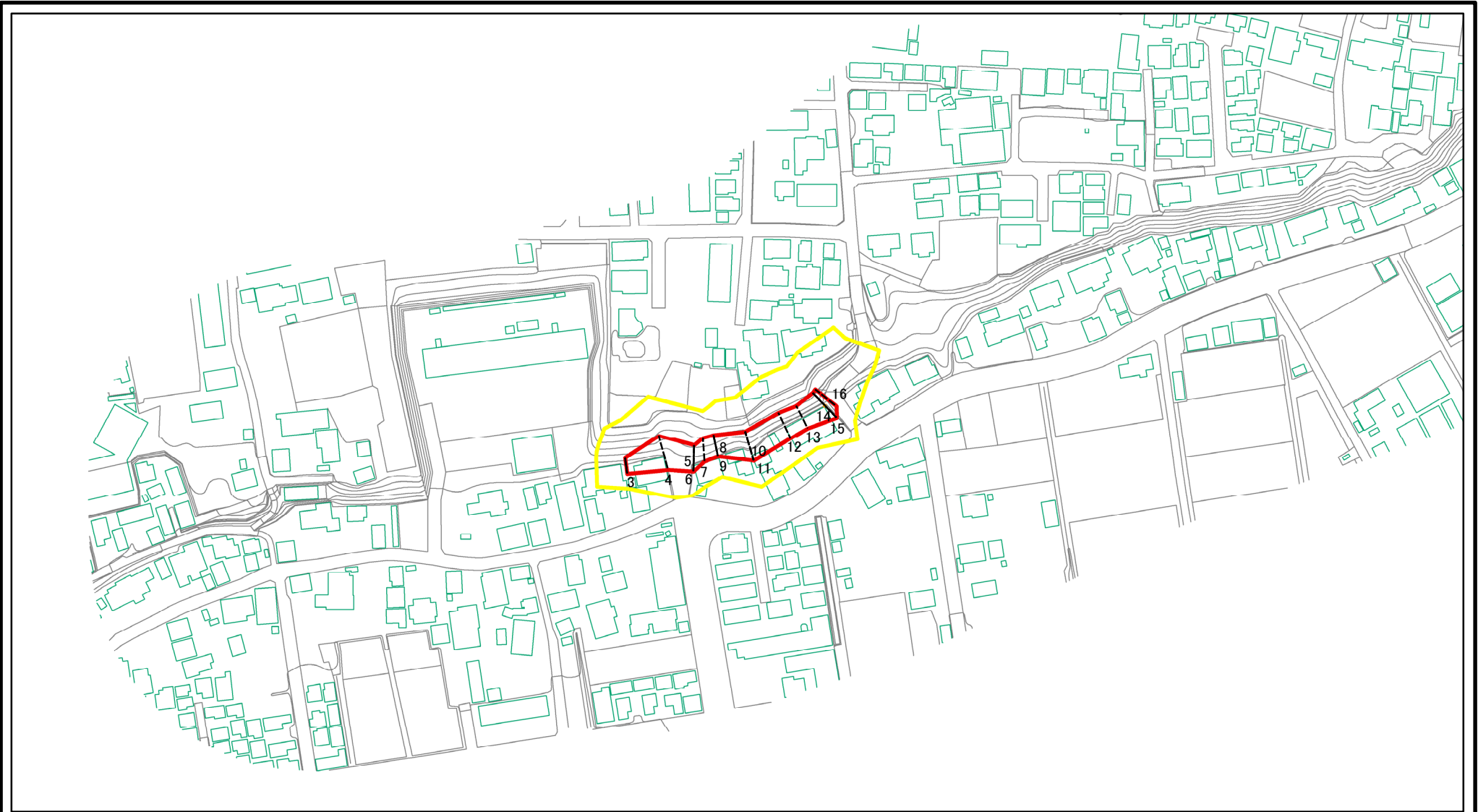
(1/200,000)



(1/25,000)

様式-1(急) 土砂災害警戒区域・土砂災害特別警戒区域 位置図	自然現象の種類	急傾斜地の崩壊
	箇所番号	II-0239
	箇所名	夏見5
	所在地	船橋市夏見2丁目、夏見5丁目

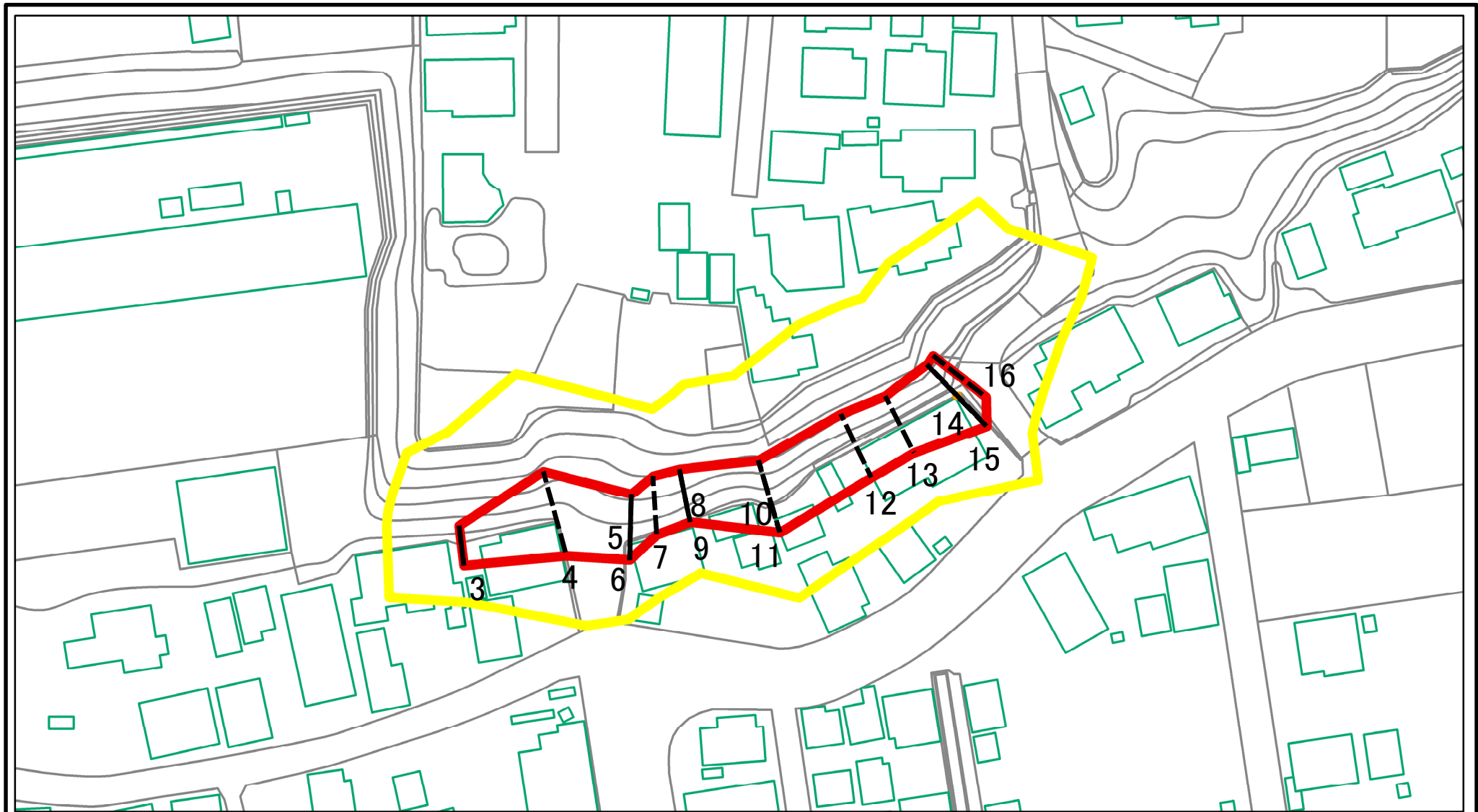
土砂災害警戒区域等の指定の告示に係る図書(様式2)



図中の数字は横断測線番号を示す

様式2(急) 土砂災害警戒区域・土砂災害特別警戒区域 区域図	土砂災害防止法施行令第二条の基準に該当する区域		N 縮尺 1:2,500	自然現象の種類	急傾斜地の崩壊	箇所番号	II-0239
	土砂災害防止法施行令第三条の基準に該当する区域			告示番号	千葉県告示第319号 千葉県告示第325号	箇所名	夏見5
	それ以外の区域			告示年月日	令和3年5月28日	所在地	船橋市夏見2丁目、夏見5丁目

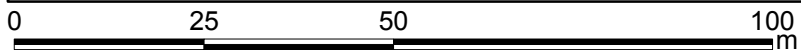
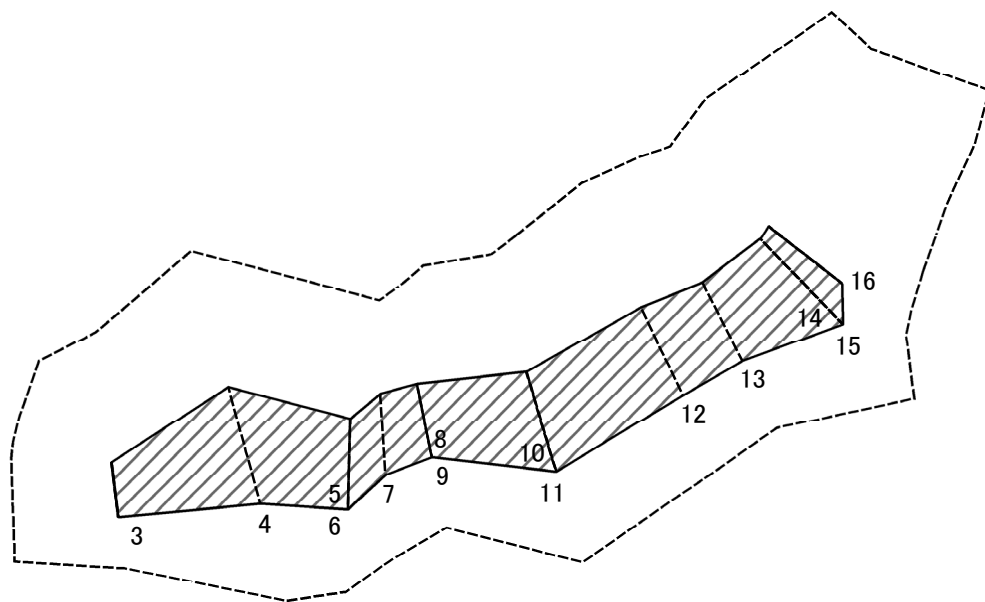
土砂災害警戒区域等の指定の告示に係る図書(様式2)参考図



図中の数字は横断測線番号を示す

様式2(急) 土砂災害警戒区域・土砂災害特別警戒区域 区域図(参考図)	土砂災害防止法施行令第二条の基準に該当する区域		N 縮尺 1:1,000	自然現象の種類	急傾斜地の崩壊	箇所番号	II-0239
	土砂災害防止法施行令第三条の基準に該当する区域			告示番号	千葉県告示第319号 千葉県告示第325号	箇所名	夏見5
	それ以外の区域			告示年月日	令和3年5月28日	所在地	船橋市夏見2丁目、夏見5丁目

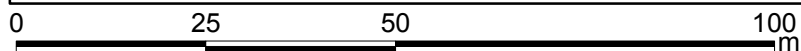
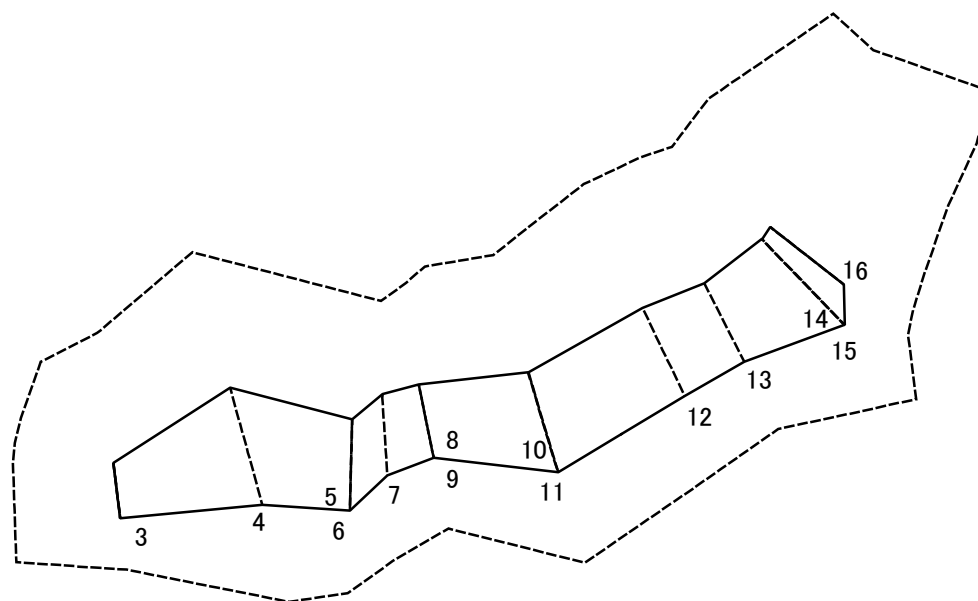
土砂災害警戒区域等の指定の告示に係る図書(様式2-1)



図中の数字は横断測線番号を示す

様式2-1(急) 土砂災害特別警戒区域の区域区分図 (急傾斜地の崩壊に伴う土石等の移動により 建築物の地上部に作用すると想定される力) <力区分:移動>	土砂災害防止法施行令第二条の基準に該当する区域			N 縮尺 1:1,000	自然現象の種類	急傾斜地の崩壊	箇所番号	II-0239
	土砂災害防止法施行令第三条の基準に該当する区域	土石等の(移動)高さが1m以下の場合、土石等の移動による力が100kN/mを超える区域				告示番号	千葉県告示第319号 千葉県告示第325号	箇所名
	それ以外の区域			告示年月日	令和3年5月28日	所在地	船橋市夏見2丁目、夏見5丁目	

土砂災害警戒区域等の指定の告示に係る図書(様式2-2)



図中の数字は横断測線番号を示す

様式2-2(急) 土砂災害特別警戒区域の区域区分図 (急傾斜地の崩壊に伴う土石等の堆積により 建築物の地上部に作用すると想定される力) <力区分:堆積>	土砂災害防止法施行令第二条の基準に該当する区域			N 縮尺 1:1,000	自然現象の種類	急傾斜地の崩壊	箇所番号	II-0239
	土砂災害防止法施行令第三条の基準に該当する区域	土石等の堆積の高さが3mを超える区域			告示番号	千葉県告示第319号 千葉県告示第325号	箇所名	夏見5
		それ以外の区域		告示年月日	令和3年5月28日	所在地	船橋市夏見2丁目、夏見5丁目	

