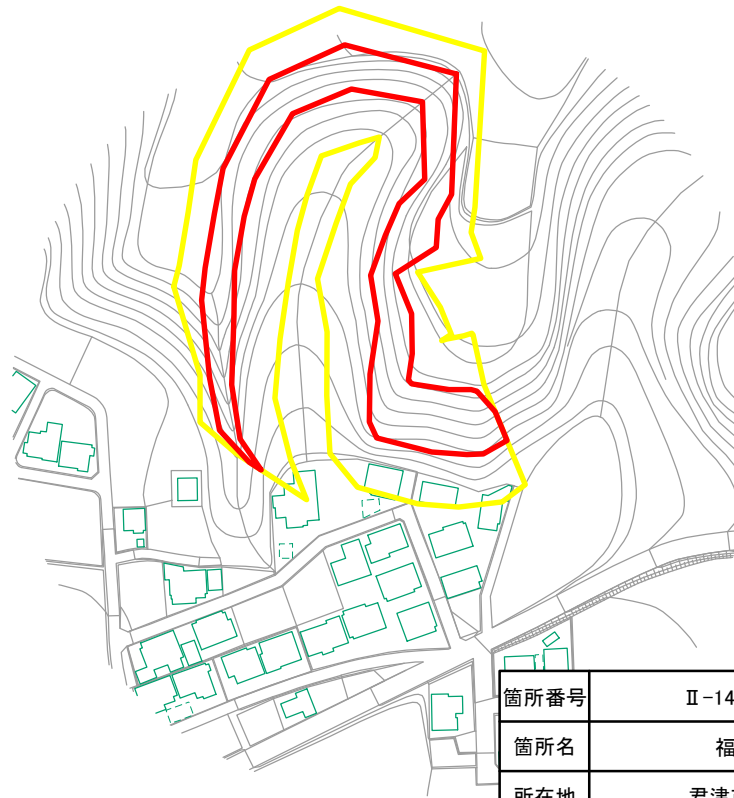


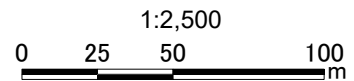


# 土砂災害警戒区域・特別警戒区域(急傾斜地の崩壊)福岡



箇所番号	II-142K2578	 著しい危害おそれのある土地の区域  危害のおそれのある土地の区域
箇所名	福岡1	
所在地	君津市福岡	



# 土砂災害警戒区域・特別警戒区域(急傾斜地の崩壊)福岡

