

59.8

54.9

65.1

48.9

50

38.9

茅野



37.9

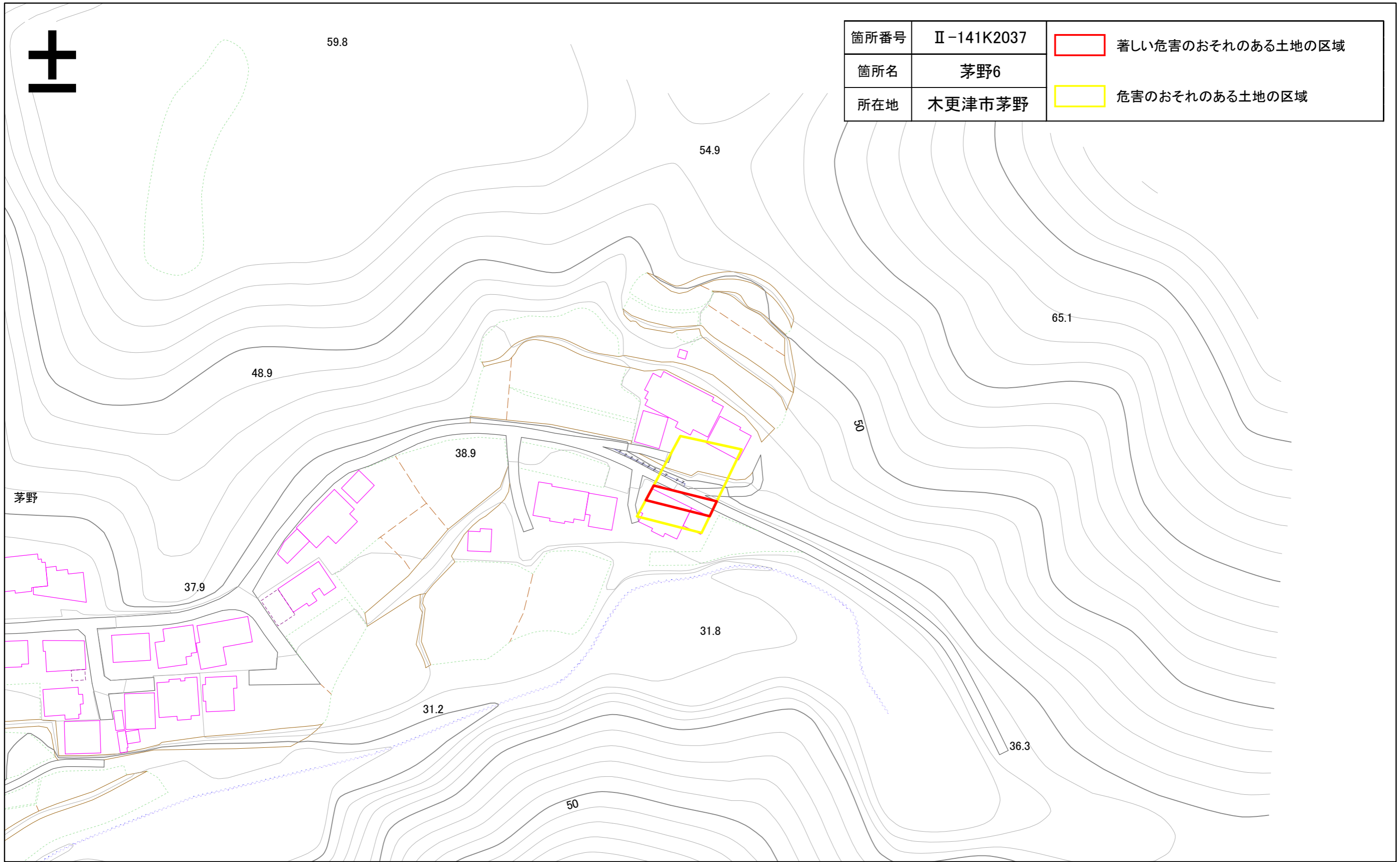
31.8

31.2


36.3

50

箇所番号	Ⅱ-141K2037	 著しい危害のおそれのある土地の区域
箇所名	茅野6	 危害のおそれのある土地の区域
所在地	木更津市茅野	





1:1,000



土砂災害警戒区域・特別警戒区域図(急傾斜地の崩壊) 茅野地区



箇所番号	Ⅱ-141K2037	 著しい危害のおそれのある土地の区域
箇所名	茅野6	 危害のおそれのある土地の区域
所在地	木更津市茅野	

