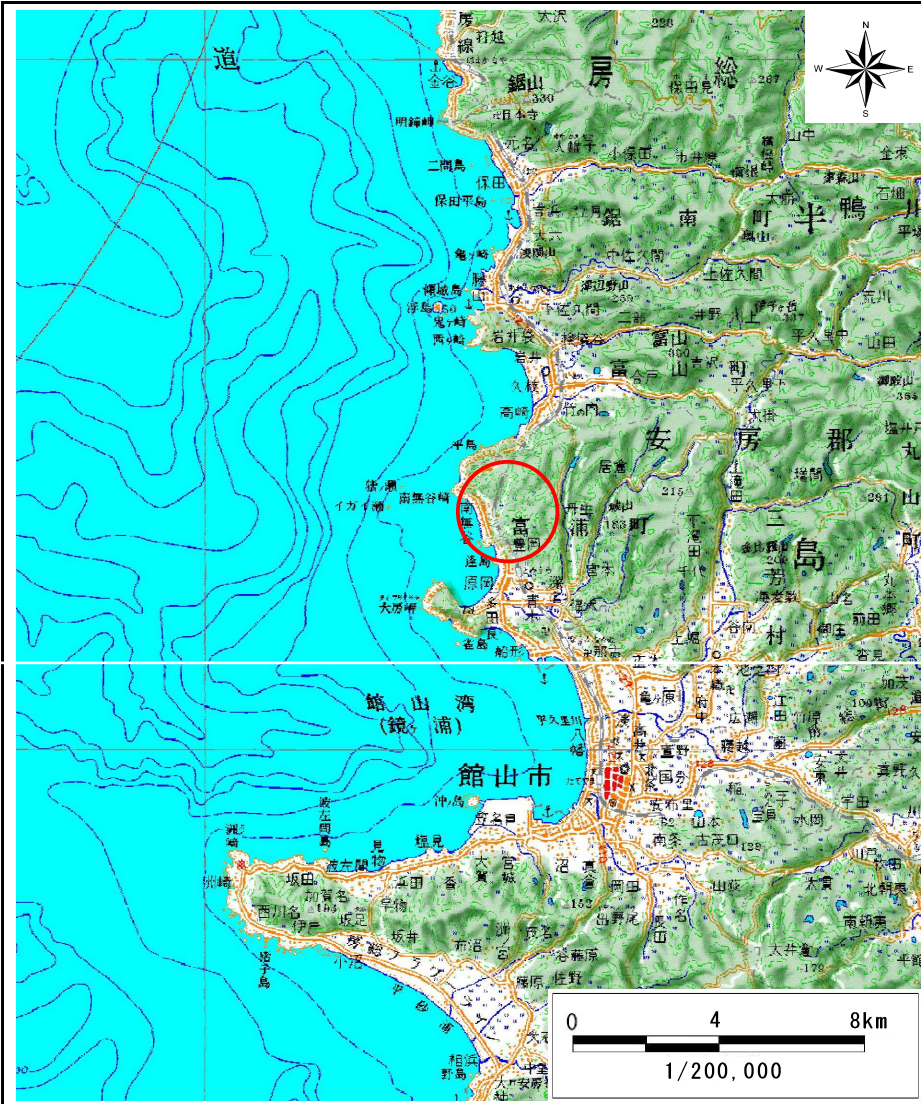
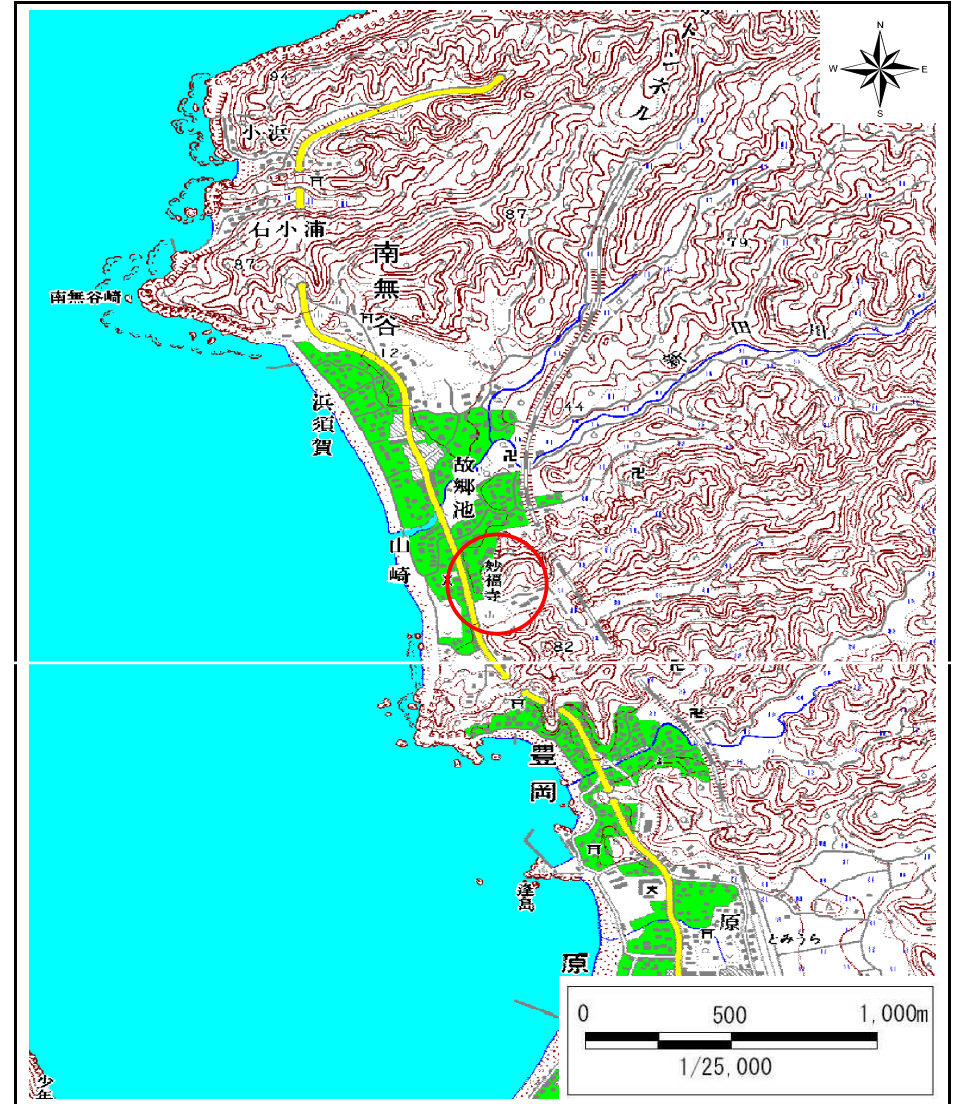


土砂災害警戒区域等の指定の告示に係る図書（様式1）



(1/200,000)



(1/25,000)

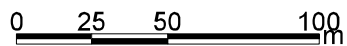
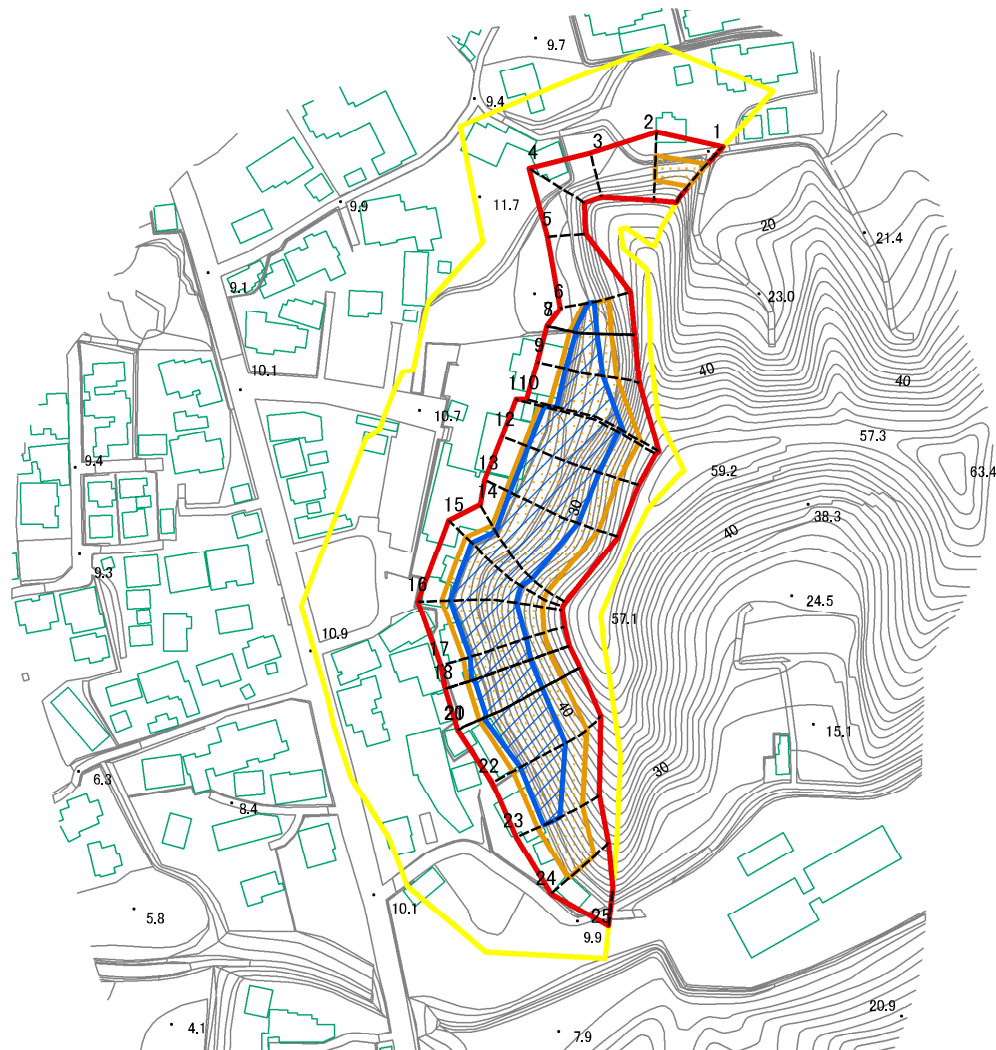
様式-1(急)
土砂災害警戒区域・土砂災害特別警戒区域
位置図

自然現象の種類	急傾斜地の崩壊
箇所番号	I-1069
箇所名	南無谷10
所在地	南房総市富浦町南無谷

この地図は、国土地理院長の承認を得て、同院発行の数値地図20000(地図画像)及び数値地図25000(地図画像)を複製したものである。(認証番号 平19総複、第492号)

土砂災害警戒区域等の指定の告示に係る図書（様式2-1）

富浦町南無谷故郷地



図中の数字は横断測線番号を示す

様式2-1(急)

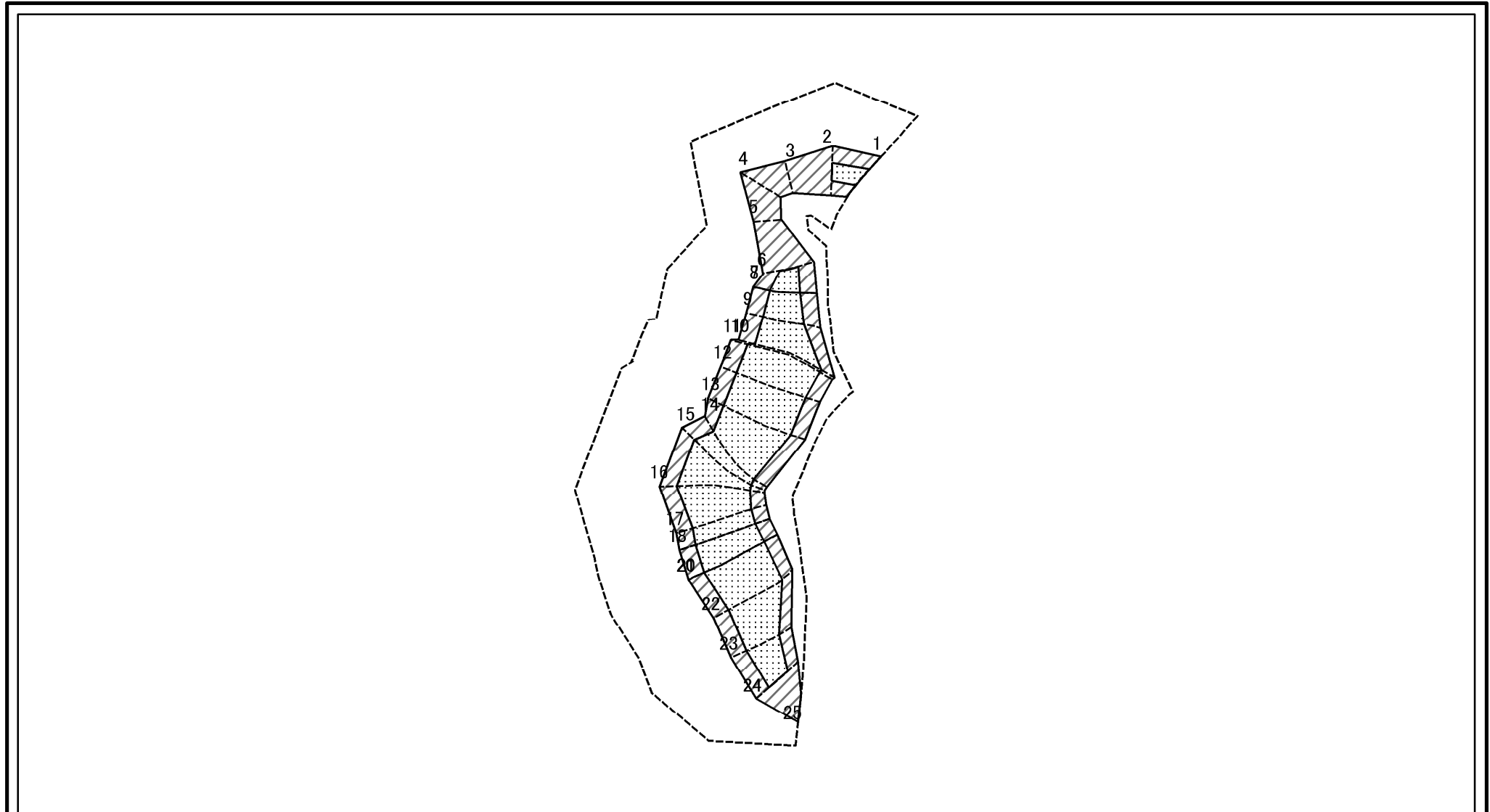
土砂災害警戒区域・土砂災害特別警戒区域
区域図

土砂災害防止法施行令第二条の基準に該当する区域	
土砂災害防止法施行令第三条の基準に該当する区域	
それ以外の区域	

	縮尺
	1:2,500

自然現象の種類	急傾斜地の崩壊	箇所番号	I-1069
告示番号	警戒区域：千葉県告示第228号 特別警戒区域：千葉県告示第230号	箇所名	南無谷10
告示年月日	令和3年3月30日	所在地	南房総市富浦町南無谷

土砂災害警戒区域等の指定の告示に係る図書（様式2-2）

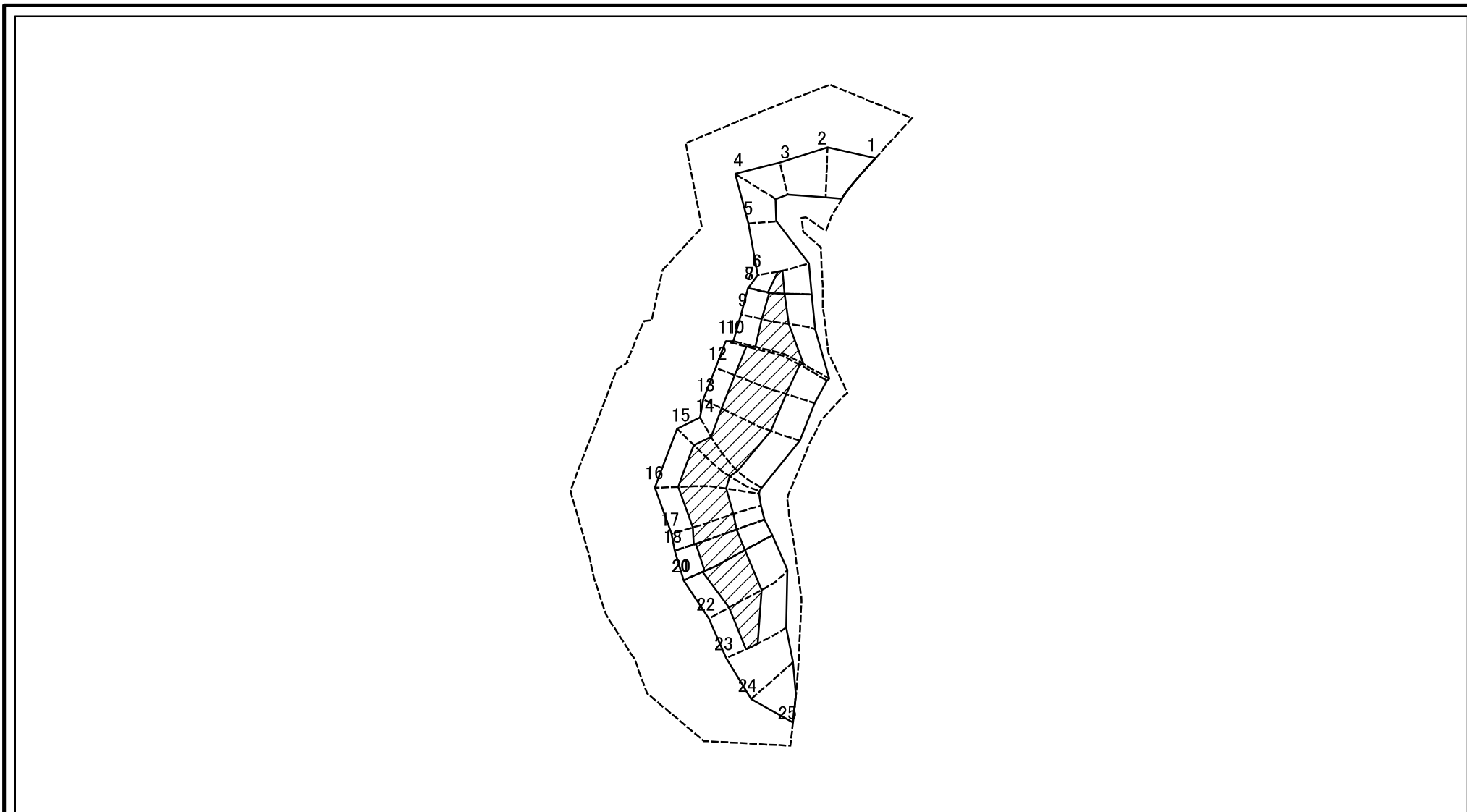


0 25 50 100
m

図中の数字は横断測線番号を示す

様式-2-2(急) 土砂災害特別警戒区域の区域区分図 (急傾斜地の崩壊に伴う土石等の移動により 建築物の地上部に作用すると想定される力)	土砂災害防止法施行令第二条の基準に該当する区域			N 縮尺 1:2,500	自然現象の種類	急傾斜地の崩壊	箇所番号	I-1069
	土砂災害防止法 施行令第三条の 基準に該当する 区域	土石等の(移動)高さが1m以下の場合、 土石等の移動による力が100kN/m ² を超える区域			告示番号	警戒区域：千葉県告示第228号 特別警戒区域：千葉県告示第230号	箇所名	南無谷10
		それ以外の区域			告示年月日	令和3年3月30日	所在地	南房総市富浦町南無谷

土砂災害警戒区域の指定の告示に係る図書（様式2-3）



図中の数字は横断測線番号を示す

様式-2-3(急)
土砂災害特別警戒区域の区域区分図
(急傾斜地の崩壊に伴う土石等の堆積により
建築物の地上部に作用すると想定される力)

土砂災害防止法施行令第二条の基準に該当する区域	
土砂災害防止法施行令第三条の基準に該当する区域	
それ以外の区域	

N
縮尺
1:2,500

自然現象の種類	急傾斜地の崩壊
告示番号	警戒区域：千葉県告示第228号 特別警戒区域：千葉県告示第230号
告示年月日	令和3年3月30日

箇所番号	I-1069
箇所名	南無谷10
所在地	南房総市富浦町南無谷

土砂災害警戒区域等の指定の告示に係る図書（様式3）

横断測線の区間	土石等の移動により建築物の地上部に作用すると想定される力				土石等の堆積により建築物の地上部に作用すると想定される力				横断測線の区間	土石等の移動により建築物の地上部に作用すると想定される力				土石等の堆積により建築物の地上部に作用すると想定される力			
	土石等の(移動)高さが1m以下の場合、土石等の移動による力が100kN/m ² を超える区域		それ以外の区域		土石等の堆積の高さが3mを超える区域		それ以外の区域			土石等の(移動)高さが1m以下の場合、土石等の移動による力が100kN/m ² を超える区域		それ以外の区域		土石等の堆積の高さが3mを超える区域		それ以外の区域	
	力の大きさのうち最大のもの (kN/m ²)	土石等の高さ (m)	力の大きさのうち最大のもの (kN/m ²)	土石等の高さ (m)	力の大きさのうち最大のもの (kN/m ²)	土石等の高さ (m)	力の大きさのうち最大のもの (kN/m ²)	土石等の高さ (m)		力の大きさのうち最大のもの (kN/m ²)	土石等の高さ (m)	力の大きさのうち最大のもの (kN/m ²)	土石等の高さ (m)	力の大きさのうち最大のもの (kN/m ²)	土石等の高さ (m)	力の大きさのうち最大のもの (kN/m ²)	土石等の高さ (m)
I-1069									～								
1～2	128.54	1.00	100.00	1.00	-	-	15.17	2.68	～								
2～3	-	-	100.00	1.00	-	-	16.95	3.00	～								
3～4	-	-	100.00	1.00	-	-	16.95	3.00	～								
4～5	-	-	100.00	1.00	-	-	16.27	2.88	～								
5～6	-	-	100.00	1.00	-	-	16.95	3.00	～								
6～7	135.88	1.00	100.00	1.00	20.58	3.64	16.95	3.00	～								
7～8	135.88	1.00	100.00	1.00	20.58	3.64	16.95	3.00	～								
8～9	142.53	1.00	100.00	1.00	20.63	3.65	16.95	3.00	～								
9～10	157.11	1.00	100.00	1.00	20.75	3.67	16.95	3.00	～								
10～11	160.48	1.00	100.00	1.00	23.33	4.13	16.95	3.00	～								
11～12	160.48	1.00	100.00	1.00	23.78	4.21	16.95	3.00	～								
12～13	158.31	1.00	100.00	1.00	23.78	4.21	16.95	3.00	～								
13～14	158.31	1.00	100.00	1.00	23.72	4.20	16.95	3.00	～								
14～15	160.47	1.00	100.00	1.00	20.79	3.68	16.95	3.00	～								
15～16	160.68	1.00	100.00	1.00	19.83	3.51	16.95	3.00	～								
16～17	160.68	1.00	100.00	1.00	20.93	3.71	16.95	3.00	～								
17～18	154.84	1.00	100.00	1.00	23.99	4.25	16.95	3.00	～								
18～19	154.84	1.00	100.00	1.00	23.99	4.25	16.95	3.00	～								
19～20	157.85	1.00	100.00	1.00	20.79	3.68	16.95	3.00	～								
20～21	157.85	1.00	100.00	1.00	23.48	4.16	16.95	3.00	～								
21～22	157.85	1.00	100.00	1.00	23.48	4.16	16.95	3.00	～								
22～23	157.02	1.00	100.00	1.00	19.94	3.53	16.95	3.00	～								
23～24	143.95	1.00	100.00	1.00	-	-	16.95	3.00	～								
24～25	-	-	100.00	1.00	-	-	14.28	2.53	～								
～									～								

様式-3(急)・建築物の構造の規制に必要な衝撃に関する事項	自然現象の種類	急傾斜地の崩壊	箇所番号	I-1069
	告示番号	告示年月日	箇所名	南無谷10
	告示年月日	令和3年3月30日	所在地	南房総市富浦町南無谷