

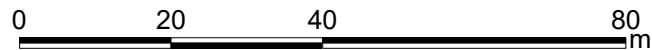
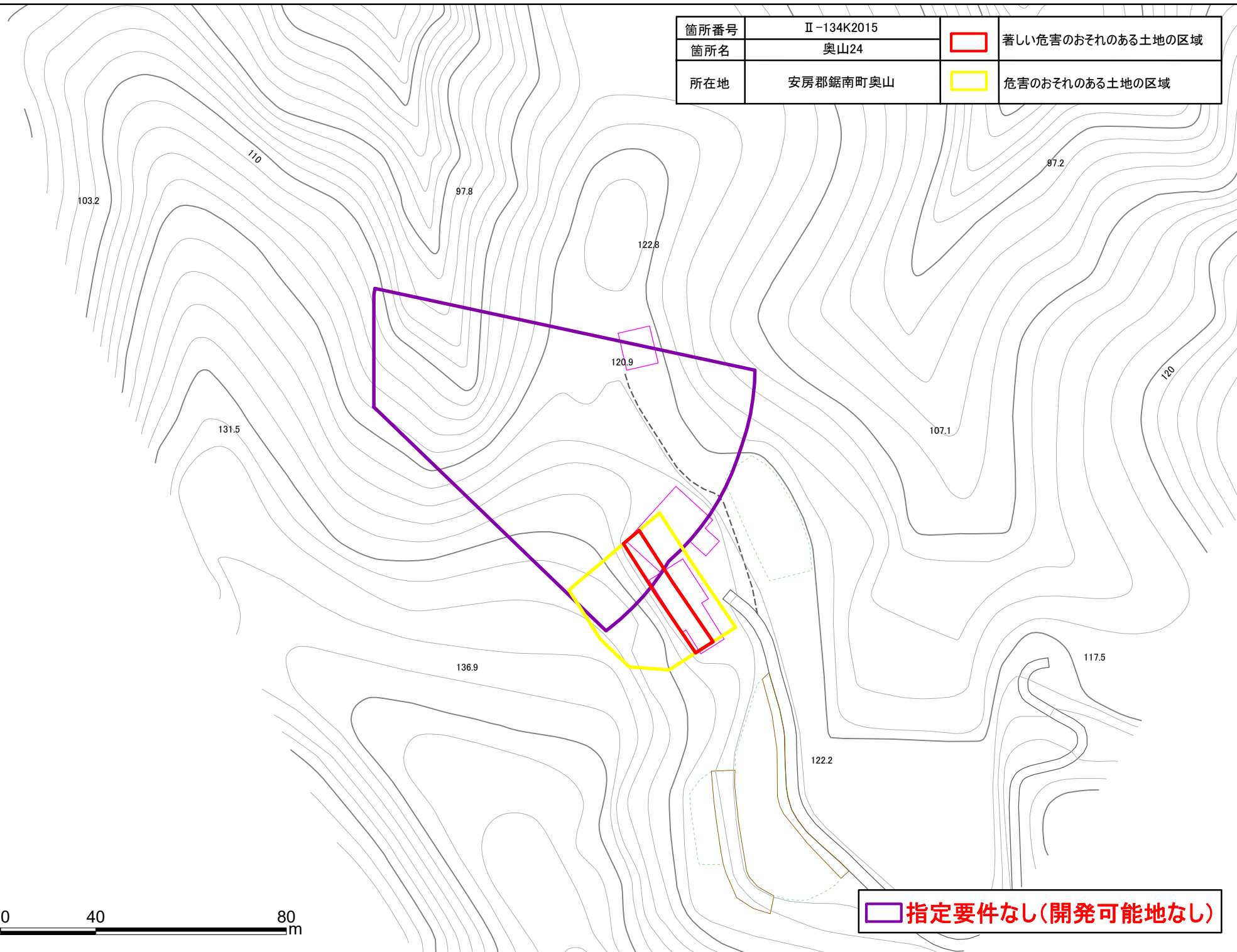




箇所番号	II-134K2015		著しい危害のおそれのある土地の区域
箇所名	奥山24		
所在地	安房郡鋸南町奥山		危害のおそれのある土地の区域



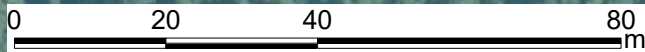
 指定要件なし(開発可能地なし)




# 土砂災害警戒区域・特別警戒区域図(急傾斜地の崩壊) 奥山地区



箇所番号	Ⅱ-134K2015		著しい危害のおそれのある土地の区域
箇所名	奥山24		
所在地	安房郡鋸南町奥山		危害のおそれのある土地の区域



 指定要件なし(開発可能地なし)