

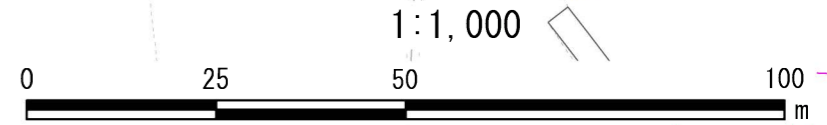


箇所番号	I-143K2150		著しい危害のおそれのある土地の区域
箇所名	佐貫5		危害のおそれのある土地の区域
所在地	富津市佐貫		基礎調査実施箇所





箇所番号	I-143K2150		著しい危害のおそれのある土地の区域
箇所名	佐貫5		危害のおそれのある土地の区域
所在地	富津市佐貫		基礎調査実施箇所

