





# 土砂災害警戒区域・特別警戒区域図（急傾斜地の崩壊）



箇所番号	Ⅱ-142K2532		著しい危害のおそれのある土地の区域
箇所名	日渡根3		危害のおそれのある土地の区域
所在地	君津市日渡根、大野台		





箇所番号	Ⅱ-142K2532		著しい危害のおそれのある土地の区域
箇所名	日渡根3		危害のおそれのある土地の区域
所在地	君津市日渡根、大野台		

