

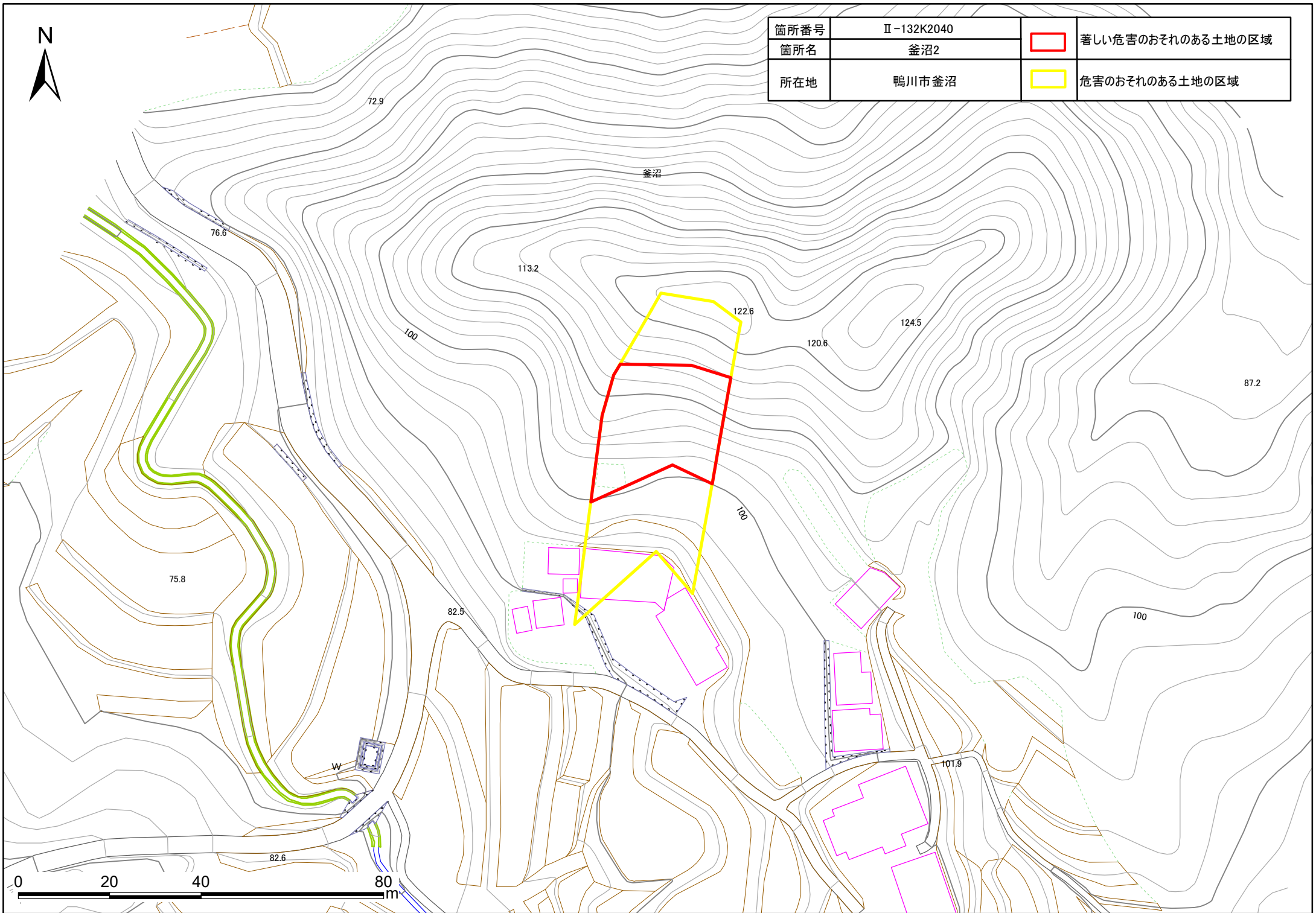




箇所番号	Ⅱ-132K2040		著しい危害のおそれのある土地の区域
箇所名	釜沼2		
所在地	鴨川市釜沼		危害のおそれのある土地の区域



# 土砂災害警戒区域・特別警戒区域図(急傾斜地の崩壊) 平塚地区



箇所番号	Ⅱ-132K2040		著しい危害のおそれのある土地の区域
箇所名	釜沼2		
所在地	鴨川市釜沼		危害のおそれのある土地の区域

