

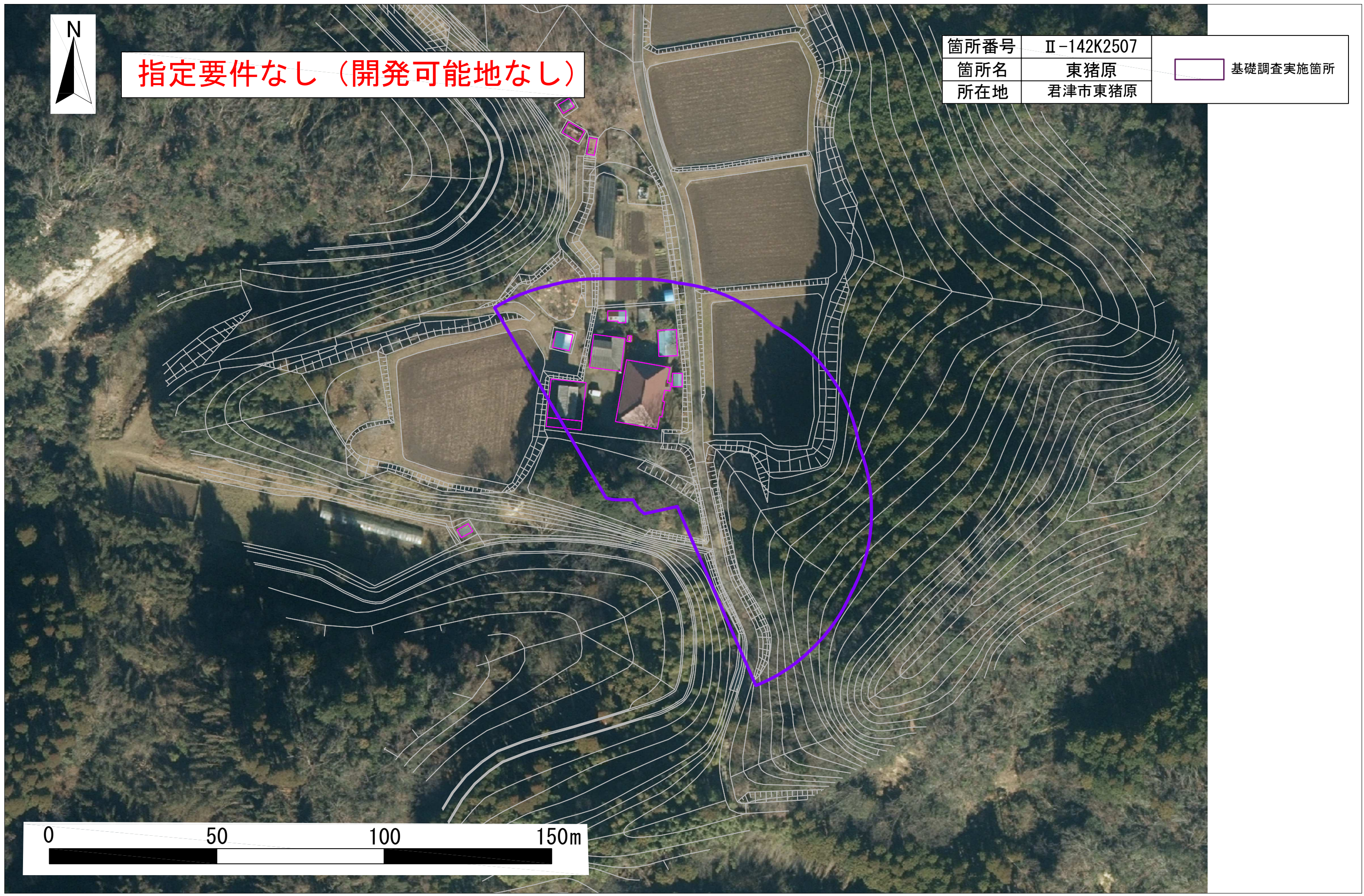


土砂災害警戒区域・特別警戒区域図（急傾斜地の崩壊）



指定要件なし（開発可能地なし）

| | | |
|------|------------|--|
| 箇所番号 | Ⅱ-142K2507 |  基礎調査実施箇所 |
| 箇所名 | 東猪原 | |
| 所在地 | 君津市東猪原 | |





指定要件なし（開発可能地なし）

| | | |
|------|------------|--|
| 箇所番号 | Ⅱ-142K2507 |  基礎調査実施箇所 |
| 箇所名 | 東猪原 | |
| 所在地 | 君津市東猪原 | |

