


土砂災害警戒区域・特別警戒区域図（急傾斜地の崩壊）

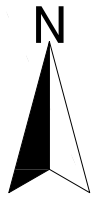


指定要件なし（開発可能地なし）


箇所番号	Ⅱ-142K2504
箇所名	東栗倉
所在地	君津市東栗倉

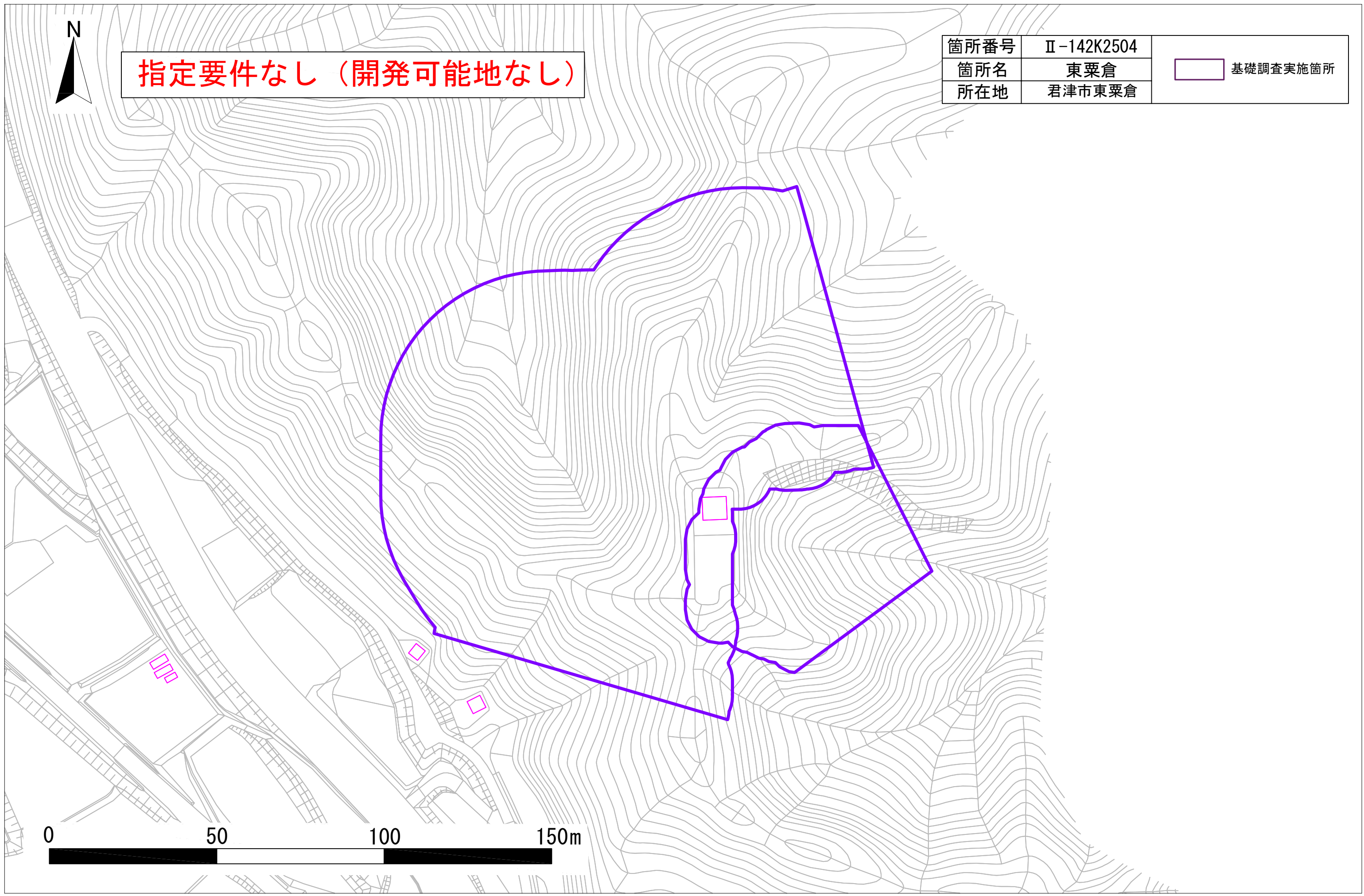
基礎調査実施箇所





指定要件なし（開発可能地なし）

箇所番号	Ⅱ-142K2504	 基礎調査実施箇所
箇所名	東栗倉	
所在地	君津市東栗倉	



0 50 100 150m