

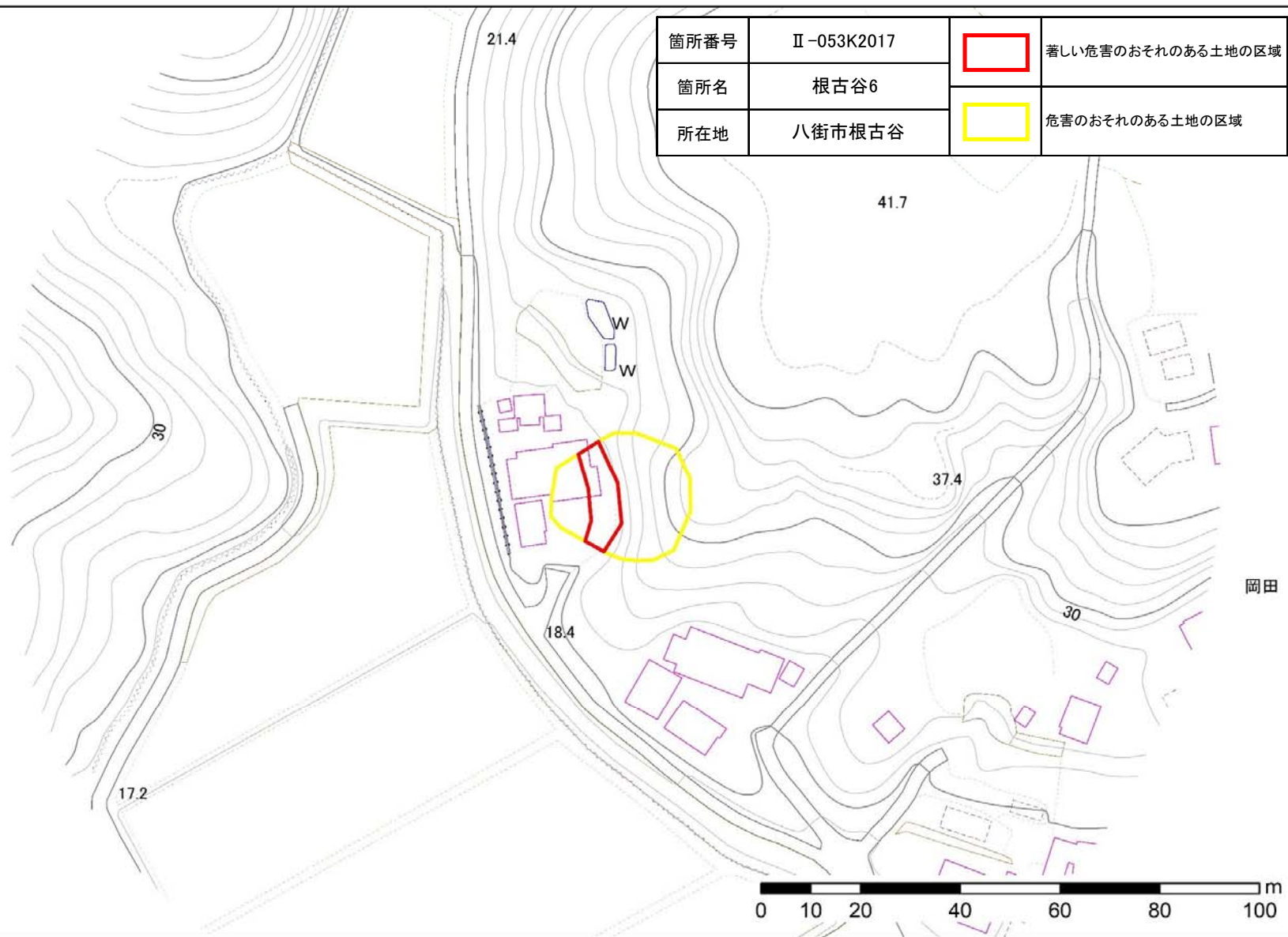


土砂災害警戒区域・特別警戒区域図(急傾斜地の崩壊)根古谷地区





箇所番号	II-053K2017		著しい危害のおそれのある土地の区域
箇所名	根古谷6		危害のおそれのある土地の区域
所在地	八街市根古谷		



岡田

