

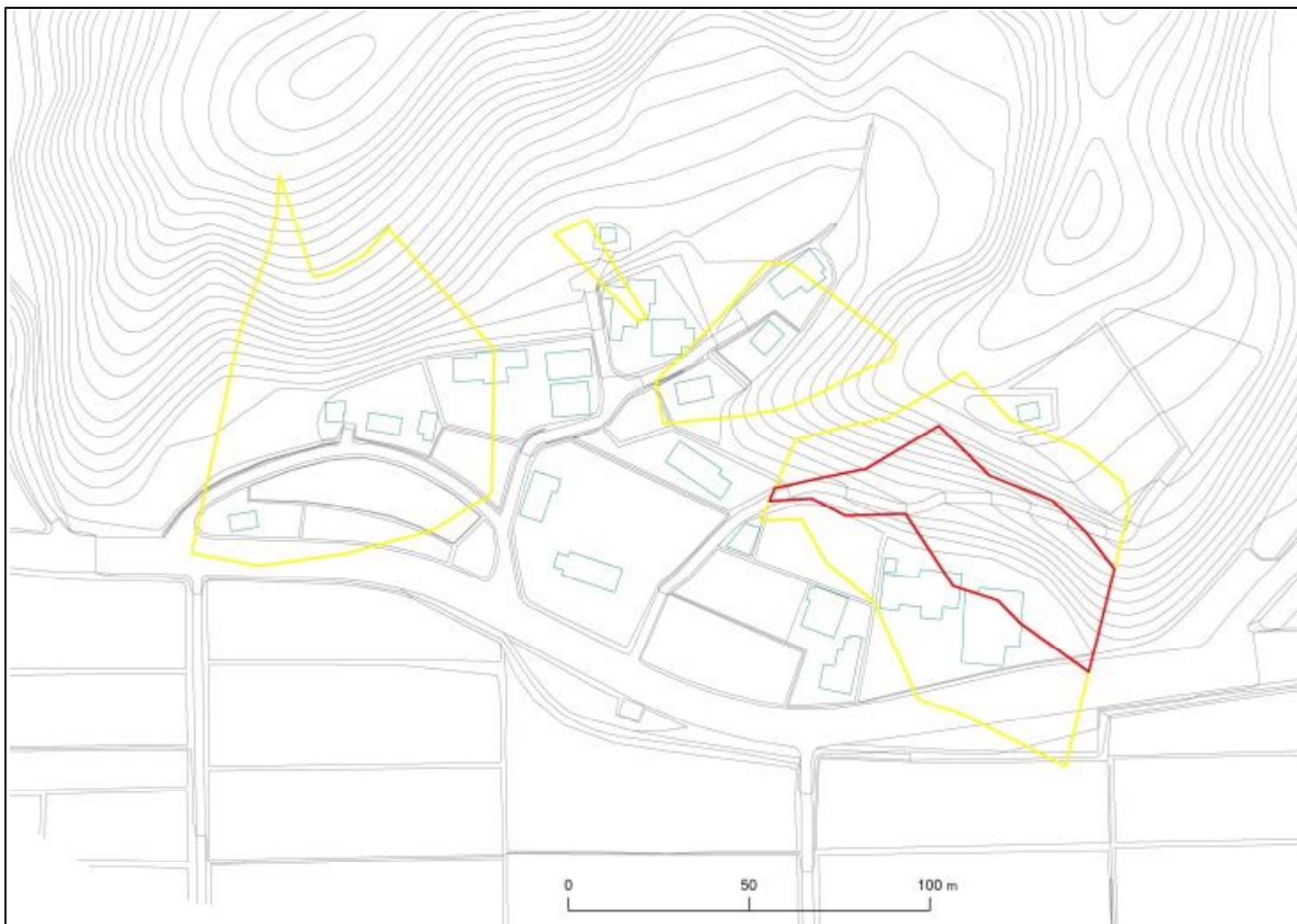




箇所番号	I-133K2636		著しい危害のおそれのある土地の区域
箇所名	下三原13		
所在地	南房総市和田町下三原		危害のおそれのある土地の区域

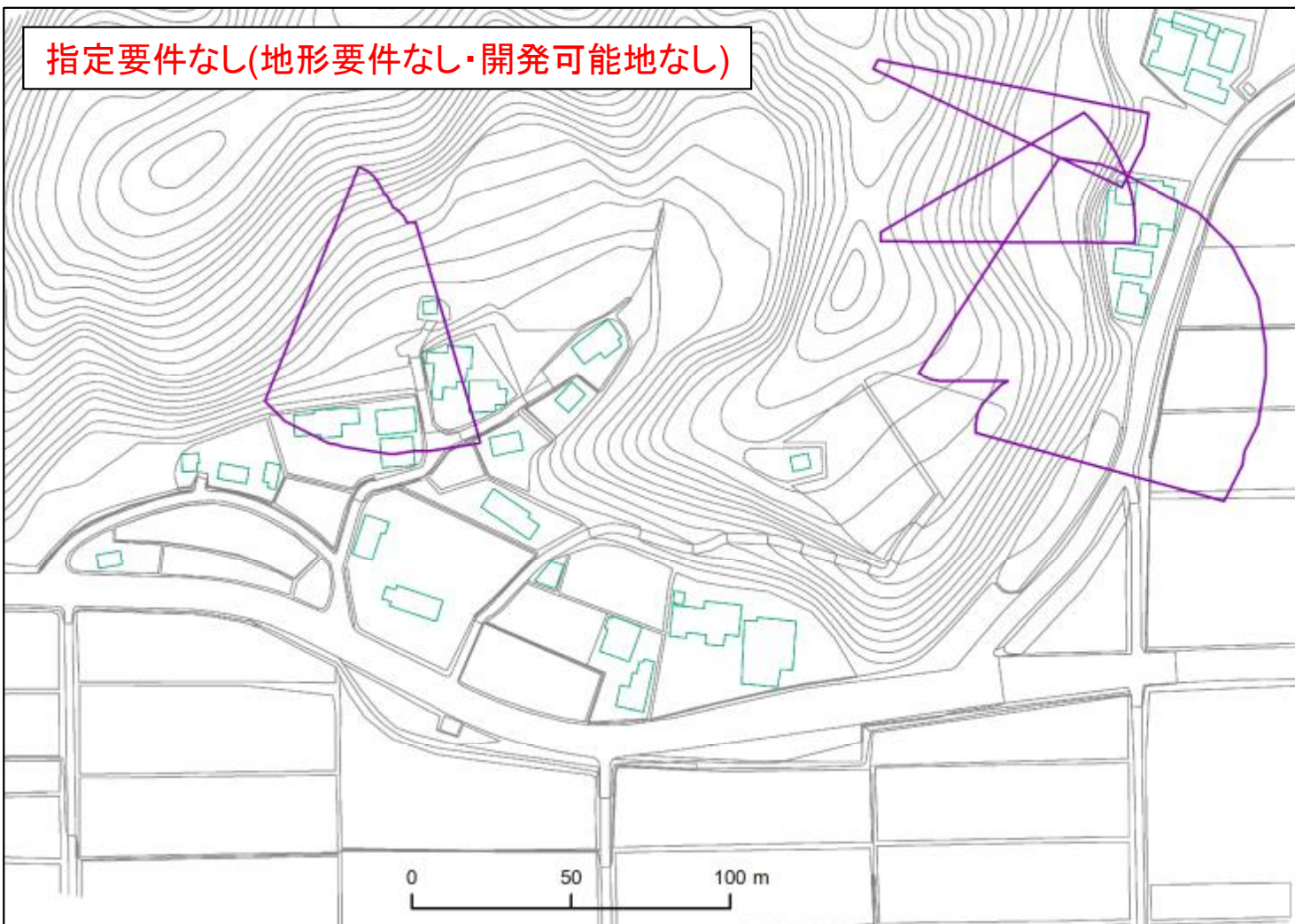


土砂災害警戒区域・特別警戒区域図(急傾斜地の崩壊)

土砂災害警戒区域・特別警戒区域図	
図面凡例	
土砂災害特別警戒区域 (著しい危害のおそれのある土地の区域)	
土砂災害警戒区域 (危害のおそれのある土地の区域)	



箇所番号	I -133K2636	基礎調査実施箇所
箇所名	和田町下三原	
所在地	南房総市和田町下三原	



土砂災害警戒区域・特別警戒区域図(急傾斜地の崩壊)

土砂災害警戒区域・特別警戒区域図

図面凡例

基礎調査実施箇所



指定要件なし(地形要件なし・開発可能地なし)

