


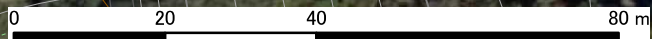
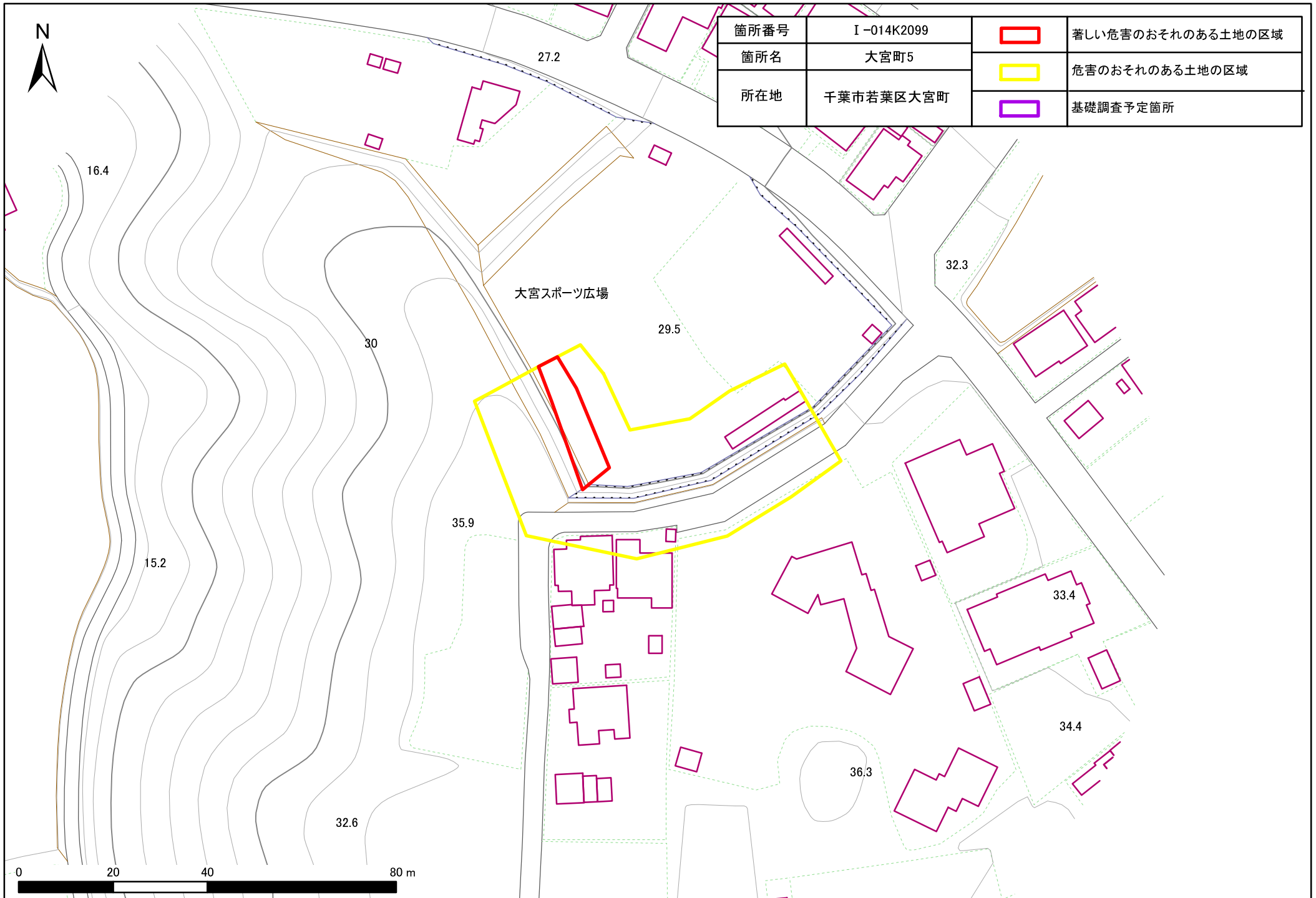





土砂災害警戒区域・特別警戒区域図(急傾斜地の崩壊) 大宮町地区



箇所番号	I-014K2099		著しい危害のおそれのある土地の区域
箇所名	大宮町5		危害のおそれのある土地の区域
所在地	千葉市若葉区大宮町		基礎調査予定箇所





箇所番号	I-014K2099		著しい危害のおそれのある土地の区域
箇所名	大宮町5		危害のおそれのある土地の区域
所在地	千葉県若葉区大宮町		基礎調査予定箇所